

Geodaten zum Anfassen

Karten, Luftbilder, Katasterauszüge





Mit dieser Broschüre geben wir Ihnen einen Überblick über unsere Angebote: aktuelle und historische Karten, Ausdrücke aus Luftbildaufnahmen, Karten für Sachsen auf CD-ROM und Auszüge aus dem Liegenschaftskataster – alles in der bewährten Amtlichkeit und Qualität.

Denn das Landesamt für Geobasisinformation Sachsen (GeoSN) bietet – entsprechend seinem gesetzlichen Auftrag – Geodaten des Freistaates in verschiedenen Formen an. Neben unseren digitalen Daten finden Sie auch eine große Auswahl gedruckter Produkte für zahlreiche Fachanwendungen und für Ihre private Nutzung.

Ronny Zienert
Präsident des Landesamtes
für Geobasisinformation Sachsen (GeoSN)

Inhaltsverzeichnis

Topographische Karten 1 : 10 000	04
Topographische Karten 1 : 25 000	08
Topographische Karten 1 : 50 000	12
Topographische Karten 1 : 100 000	14
Topographische Kreiskarten 1 : 100 000	16
Übersichtskarten 1 : 200 000	19
Sonderanfertigungen von topographischen Karten und Orthophotos	20
Drucke der Verwaltungsgrenzen	21
Topographische Freizeitkarten	22
Wanderkarten 1 : 10 000	22
Wanderkarten 1 : 25 000	26
Naturparkkarten 1 : 25 000	29
Naturparkkarten 1 : 50 000	32
Wanderkarten 1 : 50 000	34
Historische Karten, Geheime DDR-Karten vor 1989 1 : 25 000	36
Historische Karten, Meßtischblätter 1 : 25 000	38
Historische Karten, Karte des Deutschen Reiches 1 : 100 000	40
Atlas zur Geschichte und Landeskunde von Sachsen	42
Luftbildprodukte	46
Auszüge aus dem Liegenschaftskataster	48
Liegenschaftskarte	48
Flurstücks- und Eigentumsnachweis	50
CD-ROM Top50 Sachsen Version 5.0	54
DVD-ROM, Blu-ray TopMaps Sachsen	55
So erreichen Sie uns	61
Allgemeine Bezugsbedingungen für den Geschäftsbereich des Landesamtes für Geobasisinformation Sachsen	62
Hier erfahren Sie mehr...	63

Topographische Karten

Topographische Karten sind ortsbeschreibende Landkarten, die als unmittelbares Ergebnis der topographischen Landesaufnahme durch das Landesamt für Geobasisinformation flächendeckend für den Freistaat Sachsen

- in verschiedenen Maßstäben
- im bundeseinheitlichen Regelblattschnitt
- in weitgehend einheitlicher Gestaltung (Zeichenschlüssel, Farbgebung)
- mit UTM-Gitter

herausgegeben werden.

Die topographischen Karten sind vielseitig nutzbar, weil kein spezielles Thema hervorgehoben wird. Sie werden u. a. benötigt in der Landes- und Regionalplanung, in der Bauleitplanung, für den Natur- und Landschaftsschutz, für den Tourismus, als Grundlage für thematische Karten oder zur Orientierung und Übersicht.

Topographische Karten 1 : 10 000 (TK10)

Die Topographische Karte 1 : 10 000 ist für das gesamte Gebiet des Freistaates Sachsen verfügbar. Der Blattschnitt von 63 cm x 61 cm entspricht 6,3 km x 6,1 km in der Natur. Die Naturfläche beträgt etwa 38,4 km². Die Kartenblätter geben in moderner kartographischer Präsentation Inhalte aus den Themenfeldern Siedlung, Ver- und Entsorgung, Verkehr, Vegetation, Gewässer, Relief und Grenzen wieder.

Die Karten erhalten Sie im frei wählbaren Kartenausschnitt oder im bundeseinheitlichen Regelblattschnitt.

Besonderheit:

Karteninhalt - ausgewählte öffentliche Gebäude in Rot, Straßennamen. Die Gebiete der Nachbarländer Bayern, Thüringen, Sachsen-Anhalt und Brandenburg werden durch amtliche Daten, die Gebiete der Nachbarländer Tschechien und Polen durch TopPlusOpen des Bundesamtes für Kartographie und Geodäsie dargestellt.

Auf dem Kartentitel ist der Maßstab, die geographische Bezeichnung mit der Bezeichnung des Regelblattschnittes und der Kartenmittelpunkt als UTM-Koordinate angegeben.

Das UTM (Universal Transversal Mercator) Koordinatensystem ist ein international gebräuchliches Koordinatensystem mit einer vertikalen Zonengröße von 6° breiten Meridianstreifen.

Bildformat	63 cm x 61 cm
Papierformat	64,8 cm x 92 cm
Lieferart	gefaltet und ungefaltet
Gebühr:	5,00 EUR pro Kartendruck

Bei gleichzeitiger Abgabe von mehr als zehn Kartenblättern (auch verschiedene Karten) werden nur 80 % der Gebühren erhoben. HINWEIS: Fehlen die Angaben zur Ausgabeart, wird die gefaltete Ausgabe geliefert.

Kartendruck im Regelblattschnitt

Auf dem Cover erscheint die topographische Bezeichnung sowie die Nr. des Regelblattschnittes und die dazugehörigen UTM-Koordinaten.



Übersichtskarte

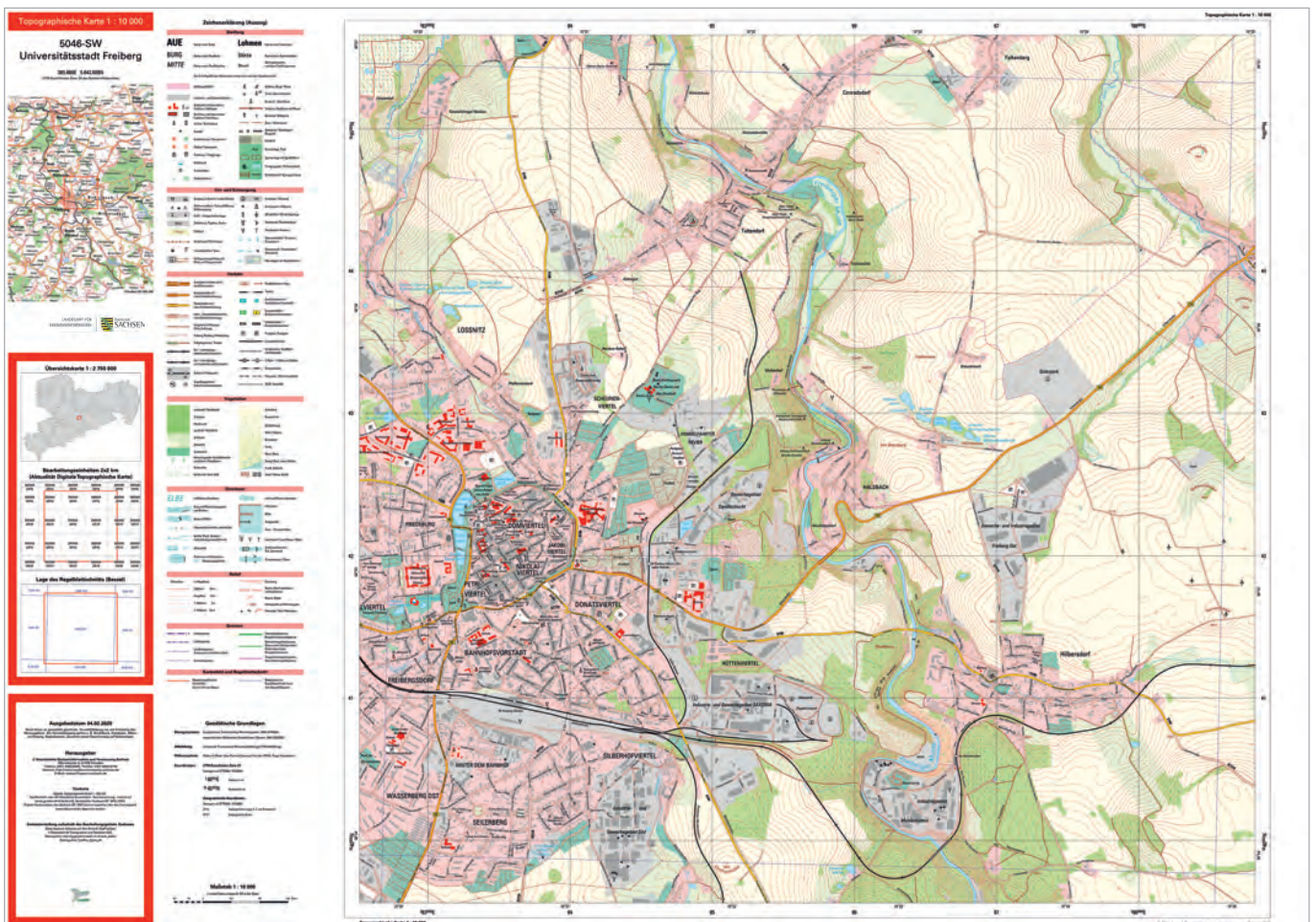
In der Übersichtskarte 1 : 2 750 000 wird die Lage der Karte im Freistaat Sachsen dargestellt.

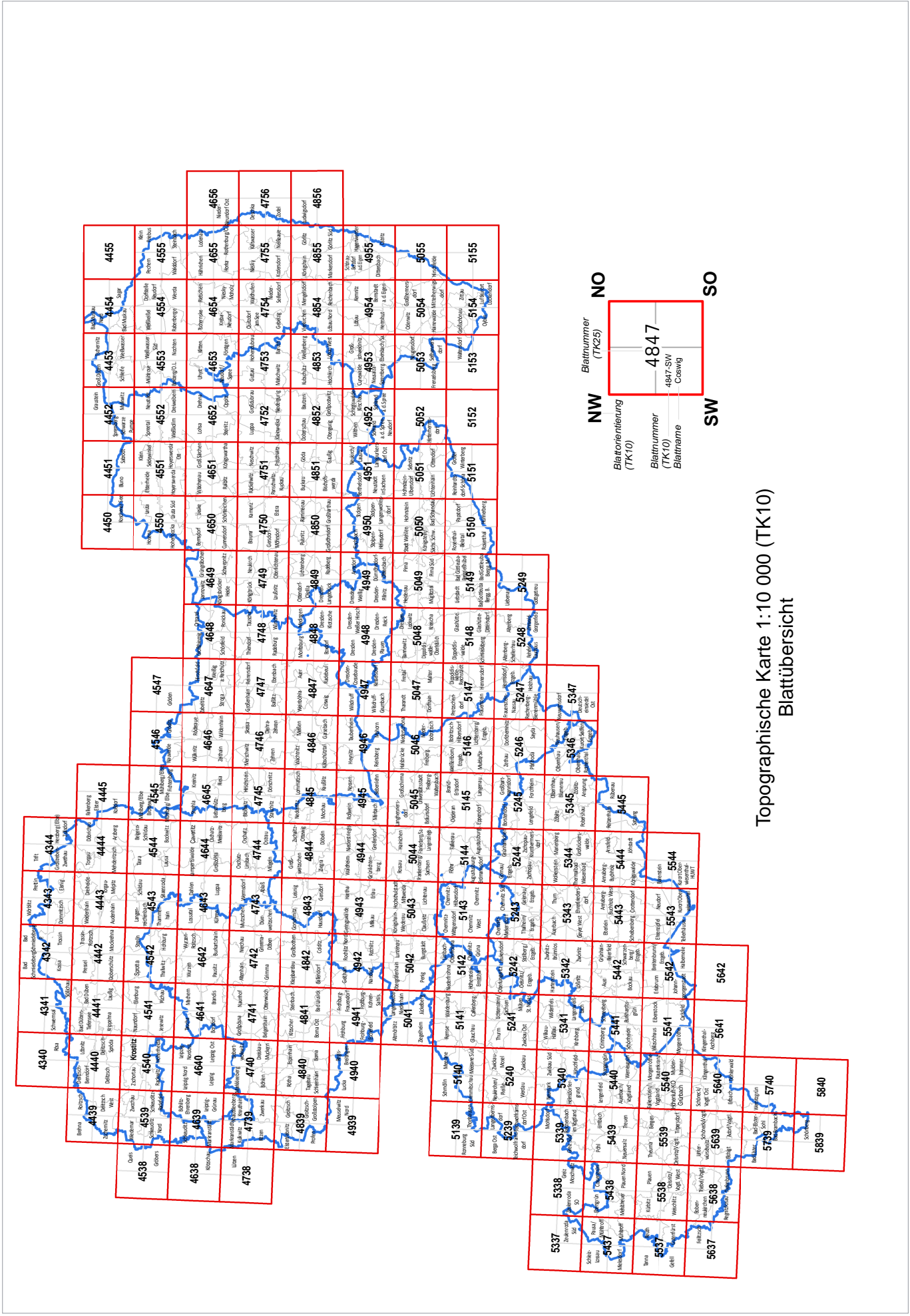
Bearbeitungseinheiten 2x2 km

Die Karte wird direkt aus den aktuellen Datenbeständen der Digitalen Topographischen Karte 1 : 10 000 (DTK10) gedruckt. Die Übersicht zeigt die Lage der Bearbeitungskacheln und deren Aktualität.

Lage des Regelblattschnittes

In dieser Übersicht wird die Lage des bundes-einheitlichen Regelblattschnittes dargestellt.





Blattorientierung (TK10)

NW NO

SW SO

Blattnummer (TK25)

NO

Blattnummer (TK10)

4847

Blattname

4847-SW

Coswig

SO

Topographische Karte 1:10 000 (TK10)
Blattübersicht

Kartendruck mit wählbarem Kartenausschnitt

Hier kann der Kartenausschnitt individuell selbst gewählt werden. Das Wunschgebiet liegt im Mittelpunkt des Kartenfeldes. Auf dem Cover erscheint die topographische Bezeichnung und die dazugehörigen UTM-Koordinaten.



Übersichtskarte

In der Übersichtskarte 1 : 2 750 000 wird die Lage der Karte im Freistaat Sachsen dargestellt.

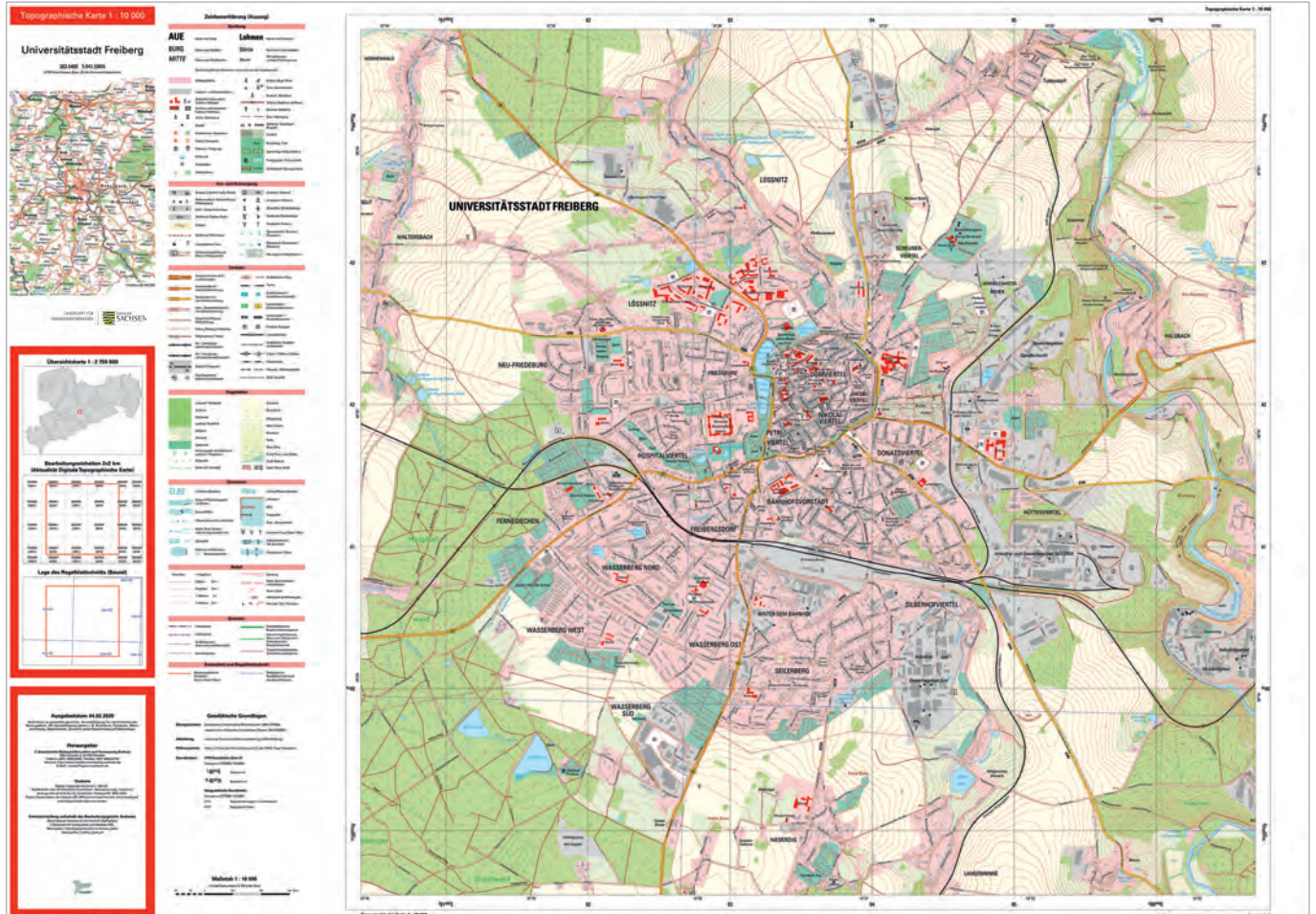
Bearbeitungseinheiten 2x2 km

Die Karte wird direkt aus den aktuellen Datenbeständen der Digitalen Topographischen Karte 1 : 10 000 (DTK10) gedruckt. Die Übersicht zeigt die Lage der Bearbeitungskacheln und deren Aktualität.

Lage des Regelblattschnittes

In dieser Übersicht wird die Lage des bundes einheitlichen Regelblattschnittes dargestellt.

Das UTM (Universal Transversal Mercator) Koordinatensystem ist ein international gebräuchliches Koordinatensystem mit einer vertikalen Zonengröße von 6° breiten Meridianstreifen.



Topographische Karten 1 : 25 000 (TK25)

Die Topographische Karte 1 : 25 000 ist für das gesamte Gebiet des Freistaates Sachsen verfügbar. Der Blattschnitt von 58,4 cm x 55,6 cm entspricht 14,6 km x 13,9 km in der Natur. Die Naturfläche beträgt etwa 202,9 km². Die Kartenblätter geben in moderner kartographischer Präsentation Inhalte aus den Themenfeldern Siedlung, Ver- und Entsorgung, Verkehr, Vegetation, Gewässer, Relief und Grenzen wieder.

Die Karten erhalten Sie im frei wählbaren Kartenausschnitt oder im bundeseinheitlichen Regelblattschnitt.

Besonderheit:

Karteninhalt - ausgewählte öffentliche Gebäude in Rot. Die Gebiete der Nachbarländer Bayern, Thüringen, Sachsen-Anhalt und Brandenburg werden durch amtliche Daten, die Gebiete der Nachbarländer Tschechien und Polen durch TopPlusOpen des Bundesamtes für Kartographie und Geodäsie dargestellt.

Auf dem Kartentitel ist der Maßstab, die geographische Bezeichnung mit der Bezeichnung des Regelblattschnittes und der Kartenmittelpunkt als UTM-Koordinate angegeben.


Das UTM (Universal Transversal Mercator) Koordinatensystem ist ein international gebräuchliches Koordinatensystem mit einer vertikalen Zonengröße von 6° breiten Meridianstreifen.

Bildformat	58,4 cm x 55,6 cm
Papierformat	59,4 cm x 85,5 cm
Lieferart	gefaltet und ungefaltet
Gebühr:	5,00 EUR pro Kartendruck

Bei gleichzeitiger Abgabe von mehr als zehn Kartenblättern (auch verschiedene Karten) werden nur 80 % der Gebühren erhoben. HINWEIS: Fehlen die Angaben zur Ausgabeart, wird die gefaltete Ausgabe geliefert.

Kartendruck im Regelblattschnitt

Auf dem Cover erscheint die topographische Bezeichnung sowie die Nr. des Regelblattschnittes und die dazugehörigen UTM-Koordinaten.



Übersichtskarte

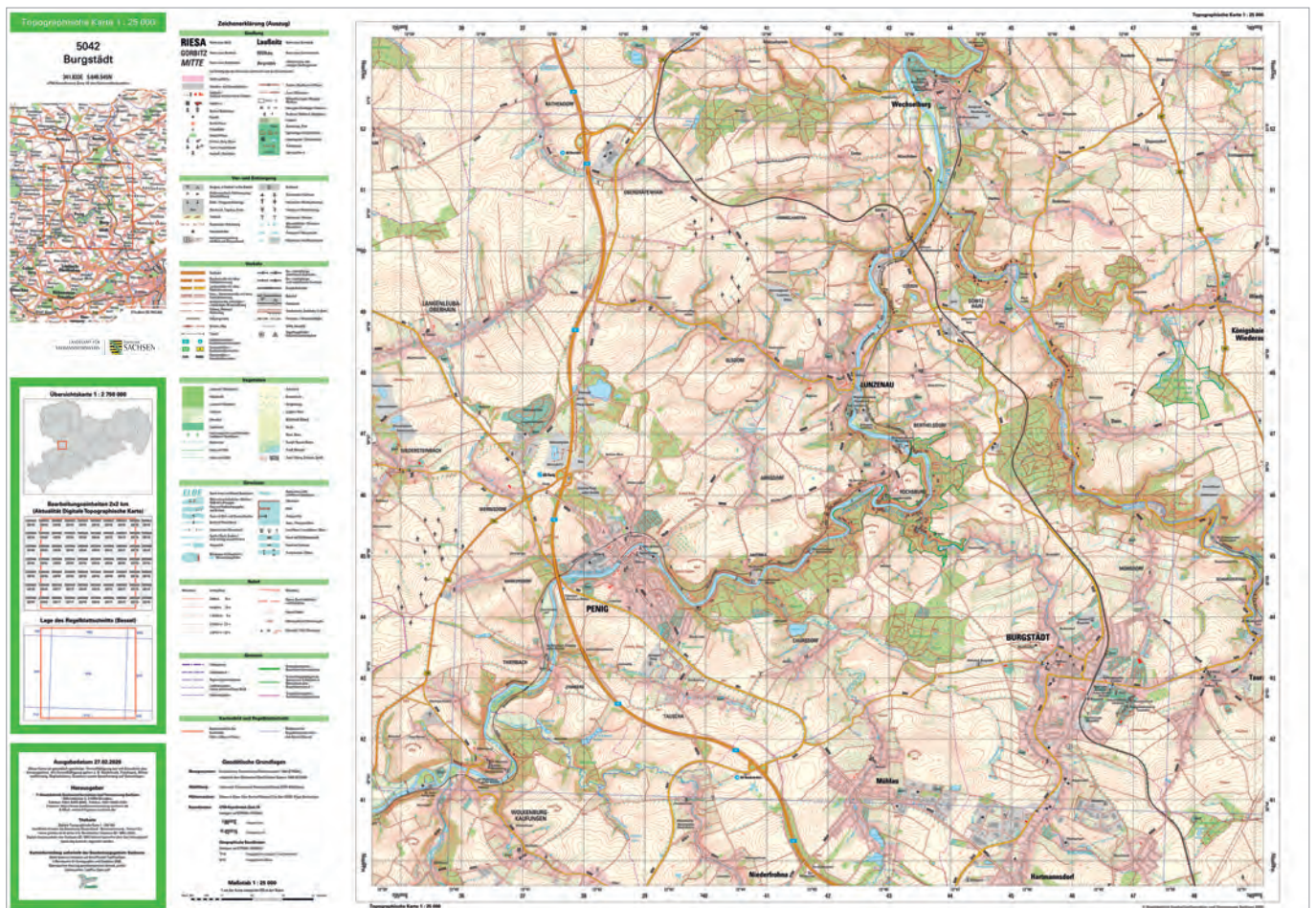
In der Übersichtskarte 1 : 2 750 000 wird die Lage der Karte im Freistaat Sachsen dargestellt.

Bearbeitungseinheiten 2x2 km

Die Karte wird direkt aus den aktuellen Datenbeständen der Digitalen Topographischen Karte 1 : 25 000 (DTK25) gedruckt. Die Übersicht zeigt die Lage der Bearbeitungskacheln und deren Aktualität.

Lage des Regelblattschnittes

In dieser Übersicht wird die Lage des bundeseinheitlichen Regelblattschnittes dargestellt.




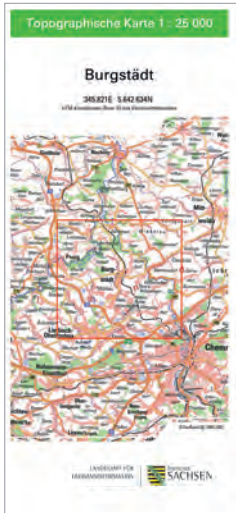


Blattnummer
4847
 Blattname
 Coswig

Topographische Karte 1: 25 000 (TK25)
 Blattübersicht

Kartendruck mit wählbarem Kartenausschnitt

Hier kann der Kartenausschnitt individuell selbst gewählt werden. Das Wunschgebiet liegt im Mittelpunkt des Kartenfeldes. Auf dem Cover erscheint die topographische Bezeichnung und die dazugehörigen UTM-Koordinaten.



Übersichtskarte

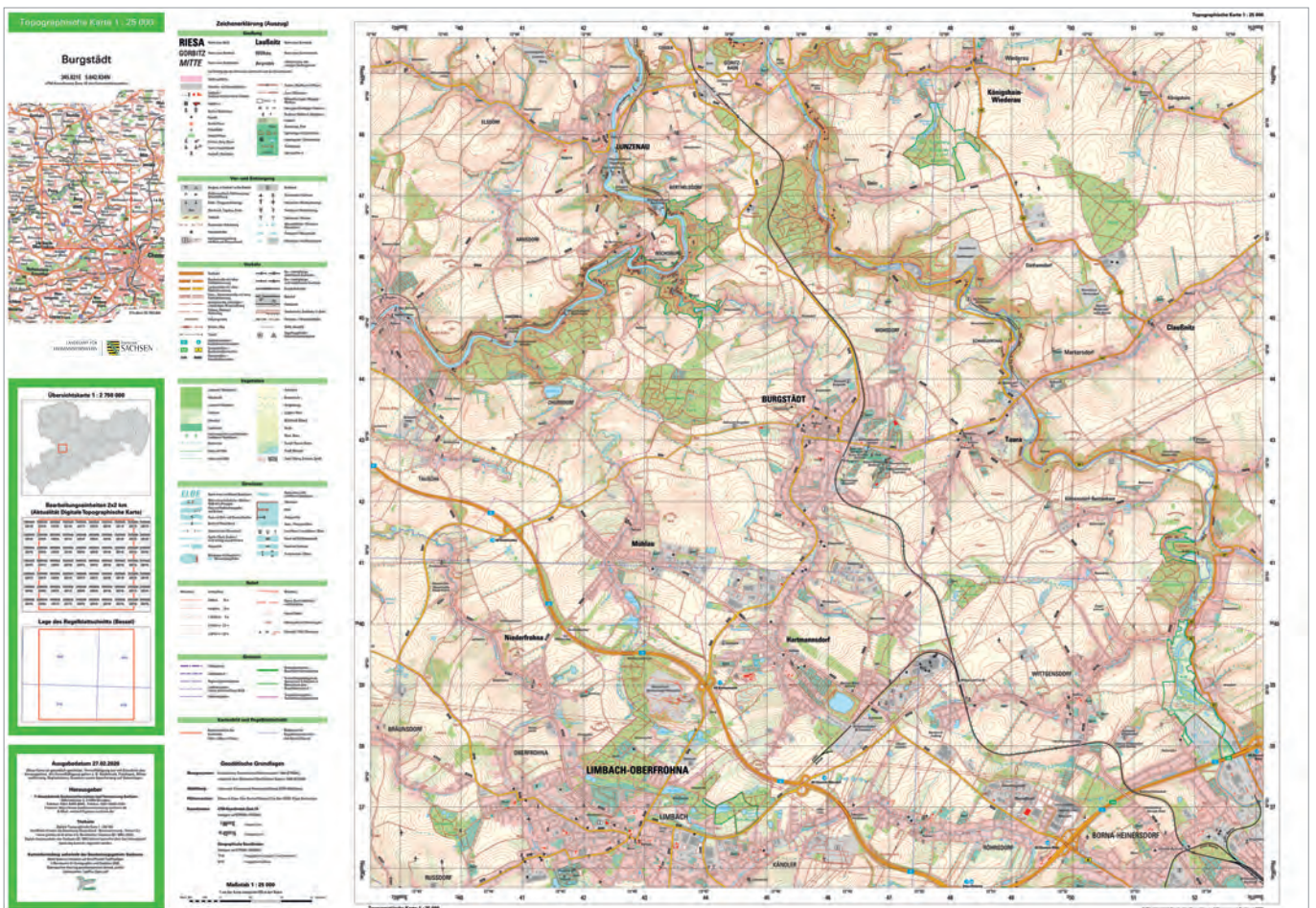
In der Übersichtskarte 1 : 2 750 000 wird die Lage der Karte im Freistaat Sachsen dargestellt.

Bearbeitungseinheiten 2x2 km

Die Karte wird direkt aus den aktuellen Datenbeständen der Digitalen Topographischen Karte 1 : 25 000 (DTK25) gedruckt. Die Übersicht zeigt die Lage der Bearbeitungskacheln und deren Aktualität.

Lage des Regelblattschnittes

In dieser Übersicht wird die Lage des bundes einheitlichen Regelblattschnittes dargestellt.

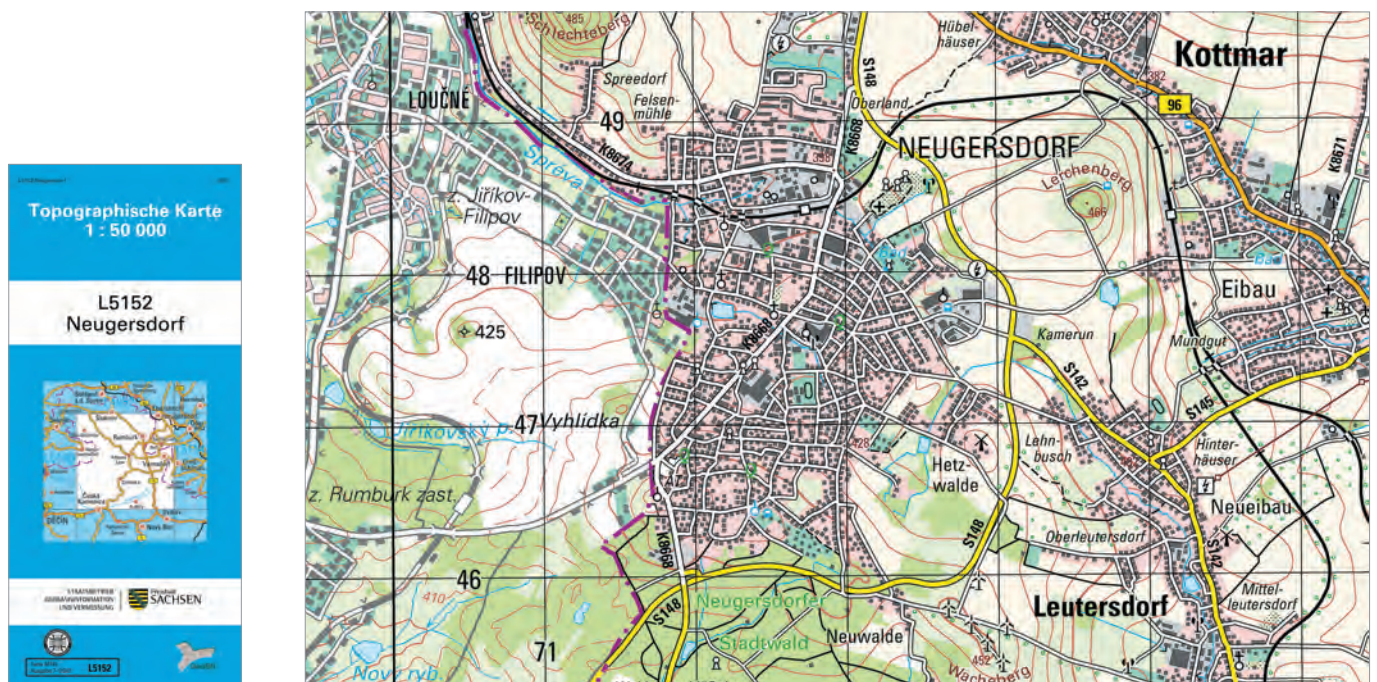


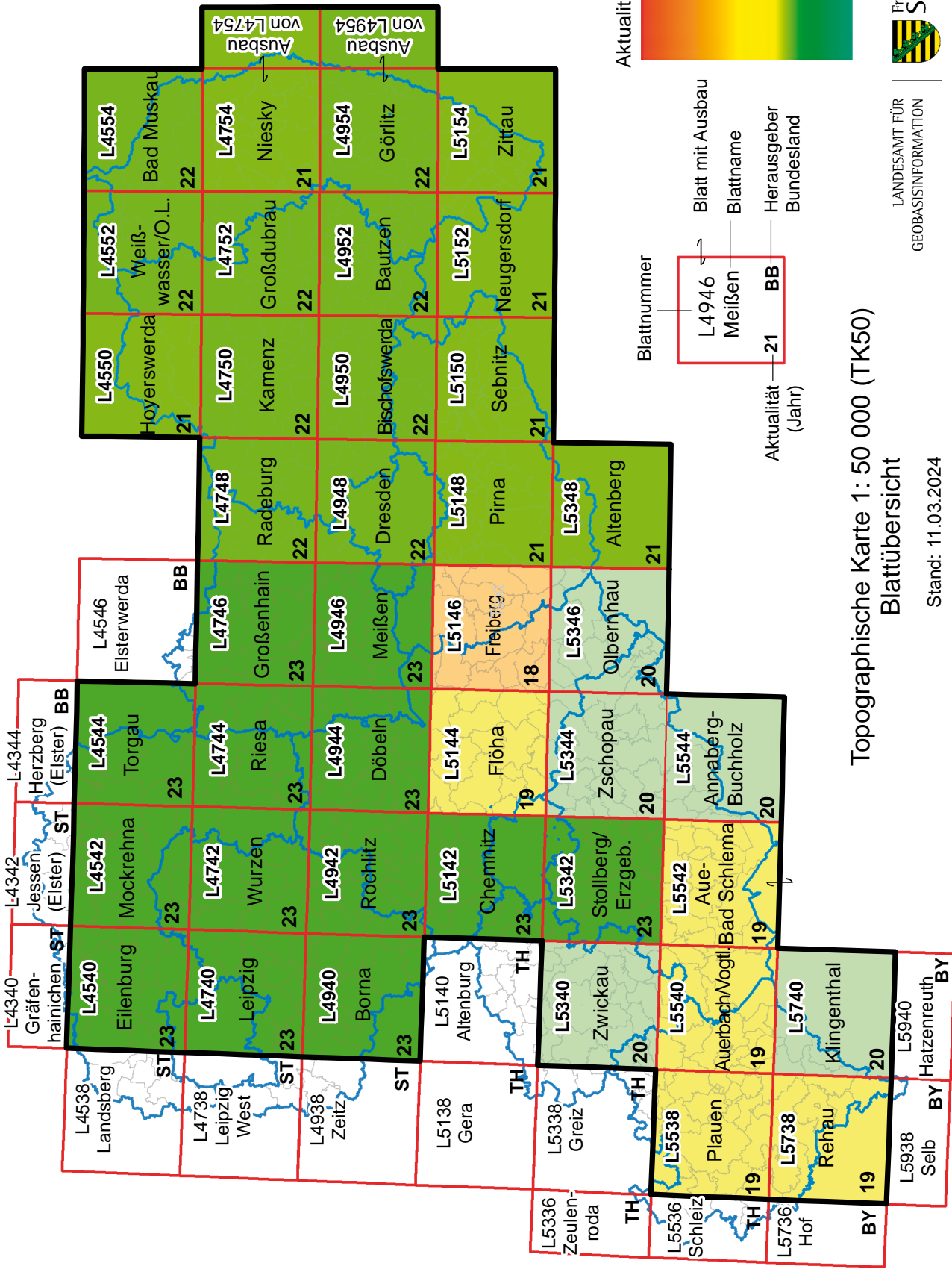
Topographische Karten 1 : 50 000 (TK50)

Die Topographische Karte 1 : 50 000 ist für das gesamte Gebiet des Freistaates Sachsen verfügbar. Der Blattschnitt von 46 cm x 44 cm entspricht 23 km x 22 km in der Natur. Die Naturfläche beträgt etwa 510 km². Die Kartenblätter geben als zivil-militärische Ausgabe Inhalte aus den Themenfeldern Siedlung, Verkehr, Vegetation, Gewässer, Relief, Versorgung und Grenzen wieder. Die Karten enthalten eine mehrsprachige Legende sowie zur Standortbestimmung ein UTM-Gitter. Sie werden nur im Regelblattschnitt abgegeben.

Papierformat BxH	75 cm x 56 cm
Lieferart	gefaltet und ungefaltet
Gebühr:	5,00 EUR pro Kartendruck

Bei gleichzeitiger Abgabe von mehr als zehn Kartenblättern (auch verschiedene Karten) werden nur 80 % der Gebühren erhoben. HINWEIS: Fehlen die Angaben zur Ausgabeart, wird die gefaltete Ausgabe geliefert.





Topographische Karte 1: 50 000 (TK50)

Blattübersicht

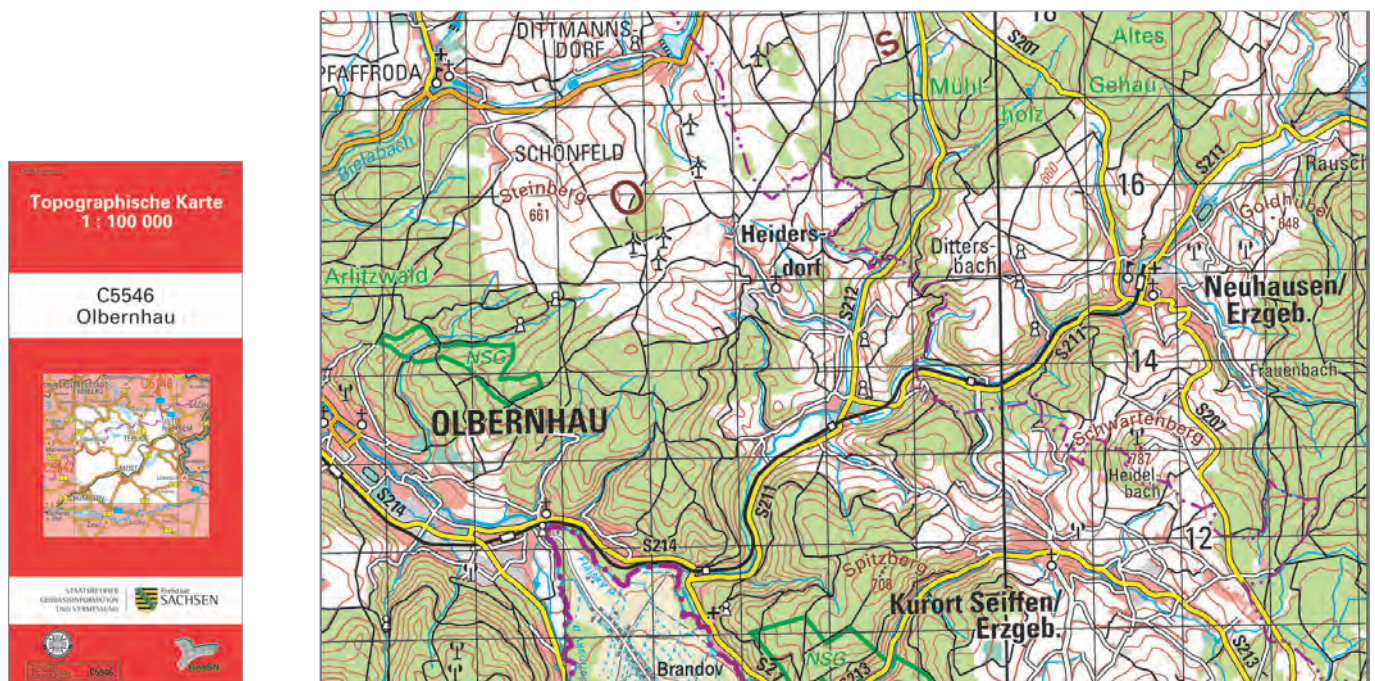
Stand: 11.03.2024

Topographische Karten 1 : 100 000 (TK100)

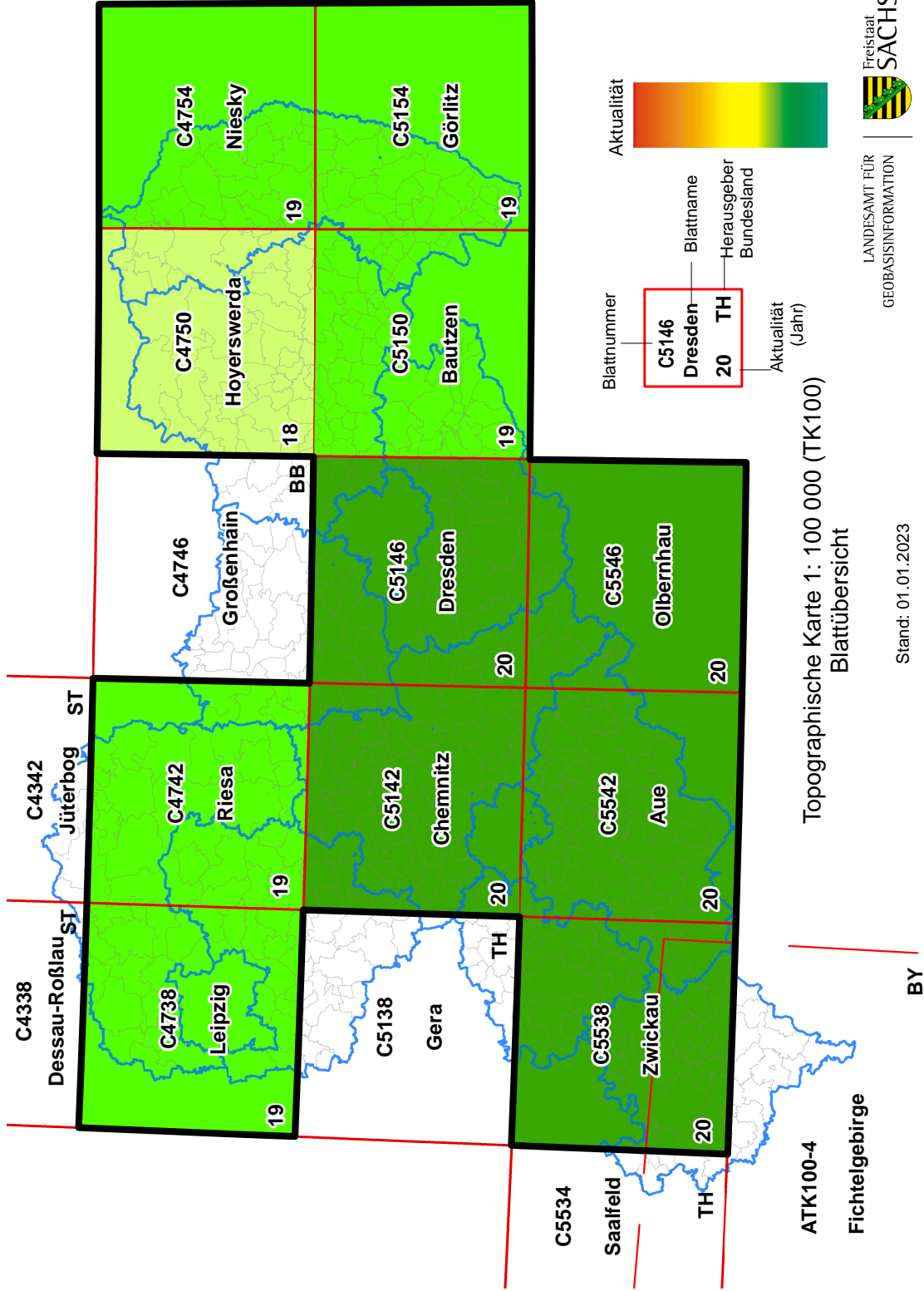
Die Topographische Karte 1 : 100 000 ist für das gesamte Gebiet des Freistaates Sachsen verfügbar. Der Blattschnitt von 46 cm x 44 cm entspricht 46 km x 44 km in der Natur. Die Naturfläche beträgt etwa 2042 km². Die Kartenblätter geben als zivil-militärische Ausgabe Inhalte aus den Themenfeldern Siedlung, Verkehr, Vegetation, Gewässer, Relief, Versorgung und Grenzen wieder. Die Karten enthalten eine mehrsprachige Legende sowie zur Standortbestimmung ein UTM-Gitter. Sie werden nur im Regelblattschnitt abgegeben.

Papierformat BxH	75 cm x 56 cm
Lieferart	gefaltet und ungefaltet
Gebühr:	5,00 EUR pro Kartendruck

Bei gleichzeitiger Abgabe von mehr als zehn Kartenblättern (auch verschiedene Karten) werden nur 80 % der Gebühren erhoben. HINWEIS: Fehlen die Angaben zur Ausgabeart, wird die gefaltete Ausgabe geliefert.



Das UTM (Universal Transversal Mercator) Koordinatensystem ist ein international gebräuchliches Koordinatensystem mit einer vertikalen Zonengröße von 6° breiten Meridianstreifen. Besonderheiten: Zivil-militärische Ausgabe mit mehrsprachiger Legende; UTM erweitert auf UTMREF (UTM-Referenzsystem).

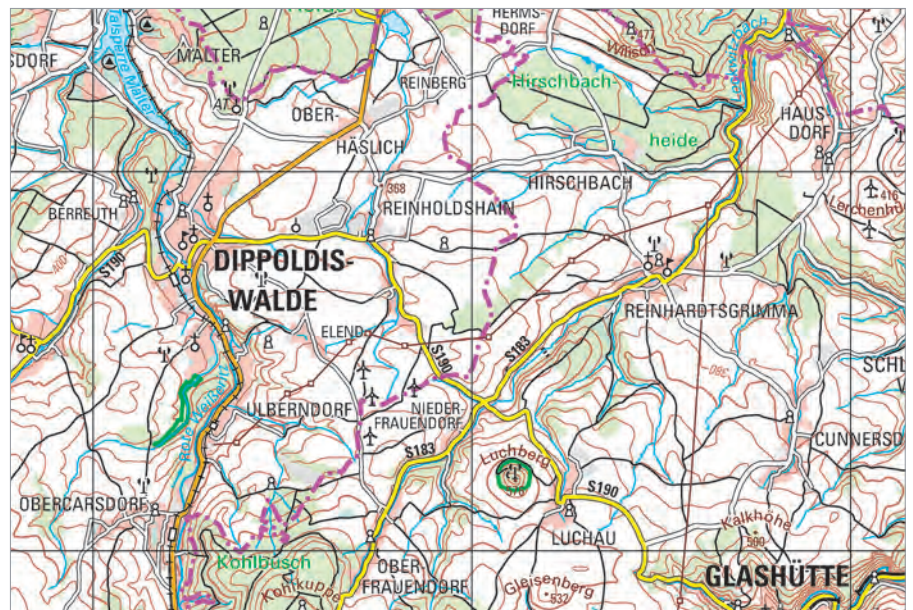


Topographische Kreiskarten 1 : 100 000 (KK100)

Das Landesamt für Geobasisinformation Sachsen stellt Ihnen für die zehn sächsischen Landkreise Topographische Kreiskarten im Maßstab 1 : 100 000 zur Verfügung.

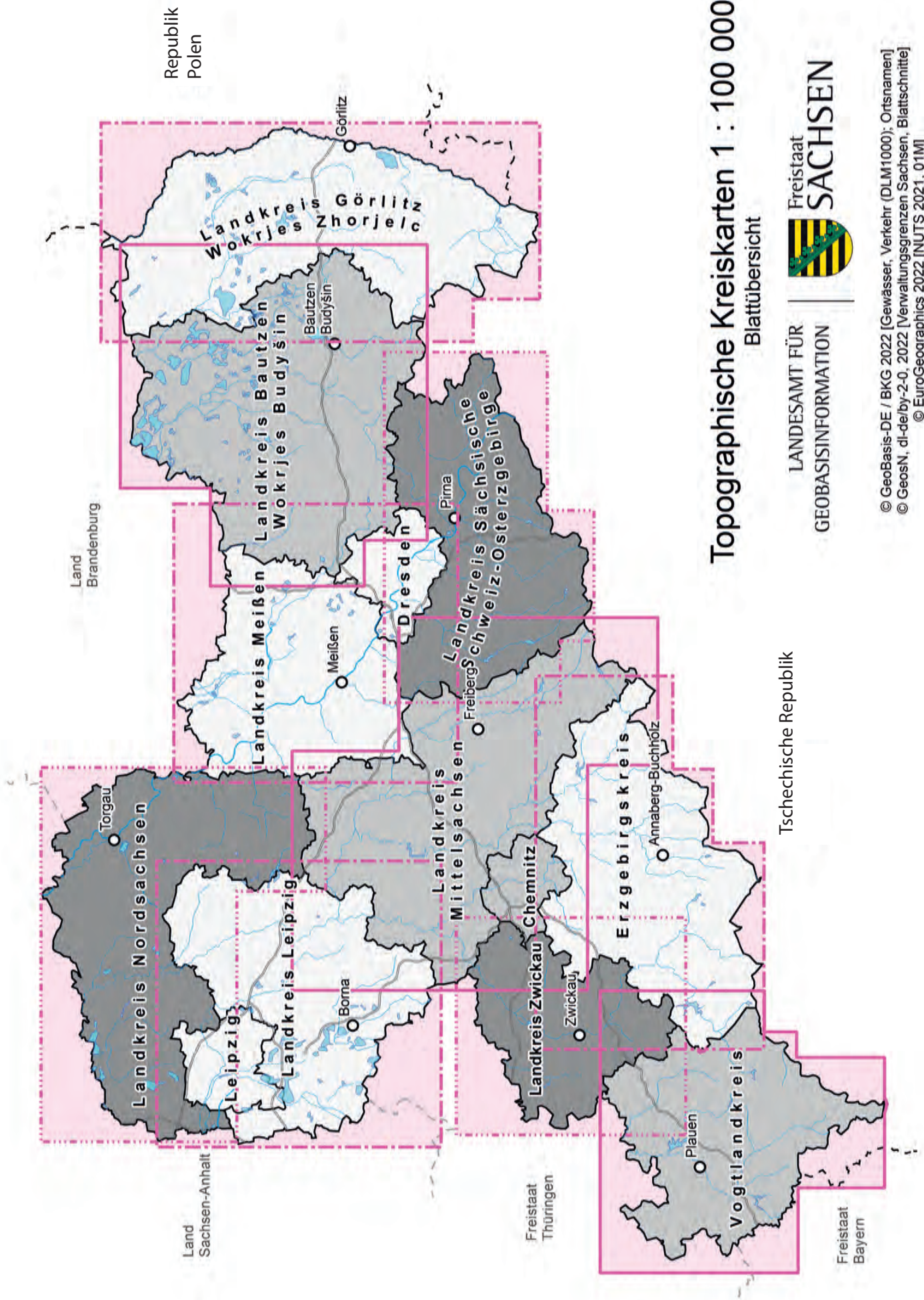
Bildformat	abhängig vom dargestellten Gebiet
Lieferart	gefaltet und ungefaltet
Gebühr:	6,00 EUR pro Kartendruck

Bei gleichzeitiger Abgabe von mehr als zehn Kartenblättern (auch verschiedene Karten) werden nur 80 % der Gebühren erhoben. HINWEIS: Fehlen die Angaben zur Ausgabeart, wird die gefaltete Ausgabe geliefert.



Verfügbare Kreiskarten:

Bezeichnung	Format	Auflagejahr
KK100 V Landkreis Nordsachsen	90,0 cm x 59,4 cm	2021
KK100 V Landkreis und Kreisfreie Stadt Leipzig	87,0 cm x 59,4 cm	2021
KK100 V Landkreis Mittelsachsen und Kreisfreie Stadt Chemnitz	77,0 cm x 84,1 cm	2021
KK100 V Landkreis Zwickau	58,6 cm x 59,4 cm	2021
KK100 V Erzgebirgskreis	89,5 cm x 59,4 cm	2021
KK100 V Vogtlandkreis	74,7 cm x 59,4 cm	2021
KK100 V Landkreis Meißen und Kreisfreie Stadt Dresden	84,3 cm x 59,4 cm	2021
KK100 V Landkreis Sächsische Schweiz-Osterzgebirge	77,0 cm x 59,4 cm	2021
KK100 V Landkreis Bautzen	83,0 cm x 59,4 cm	2021
KK100 V Landkreis Görlitz	59,4 cm x 88,0 cm	2021



Topographische Kreiskarten 1 : 100 000

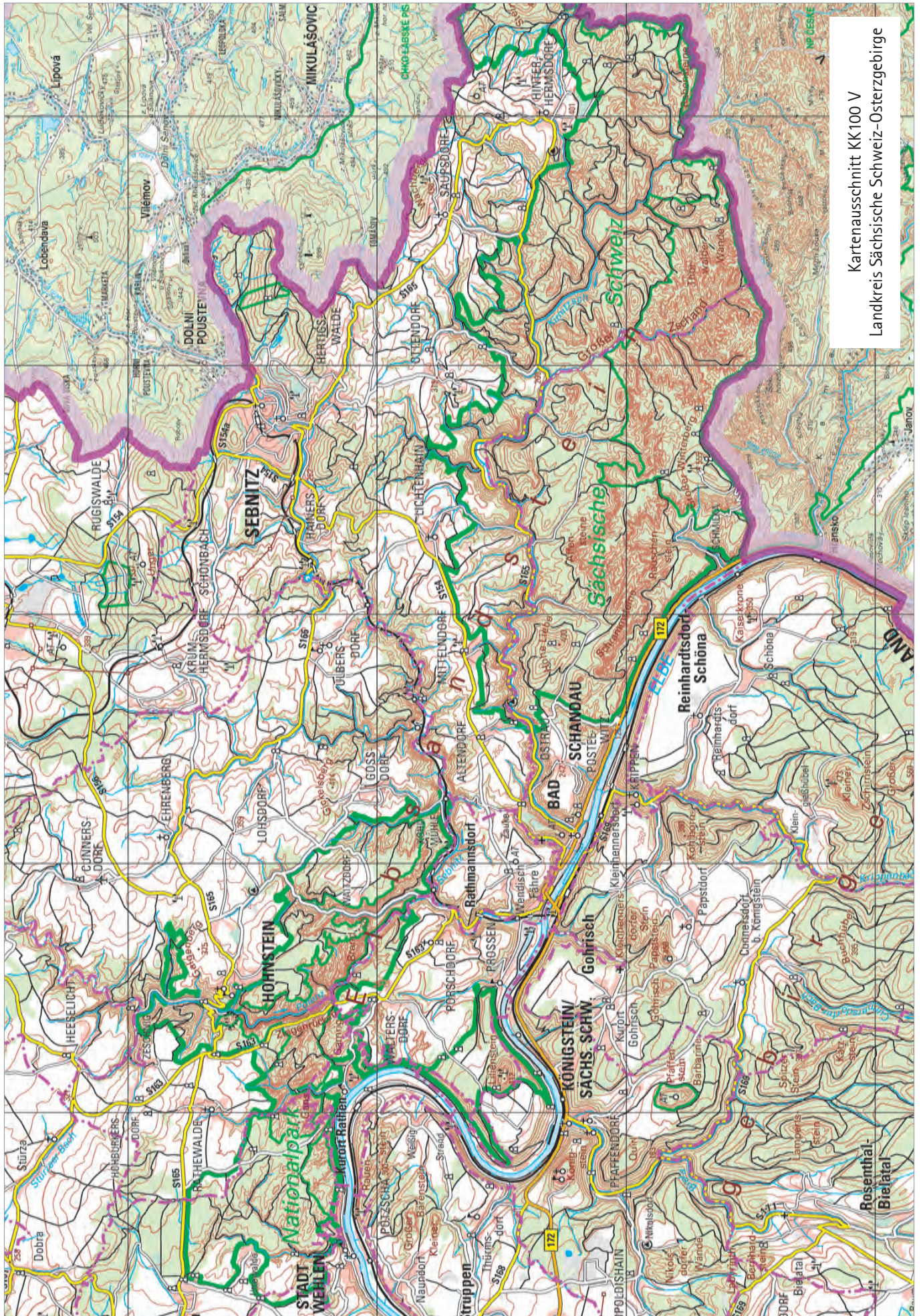
Blattübersicht

LANDESAMT FÜR
GEOBASISINFORMATION



Freistaat
SACHSEN

© GeoBasis-DE / BKG 2022 [Gewässer, Verkehr (DLM1000); Ortsnamen]
© GeosN, dl-delby-2-0, 2022 [Verwaltungsgrenzen Sachsen, Blattsschnitte]
© EuroGeographics 2022 [NUTS 2021, 01M]

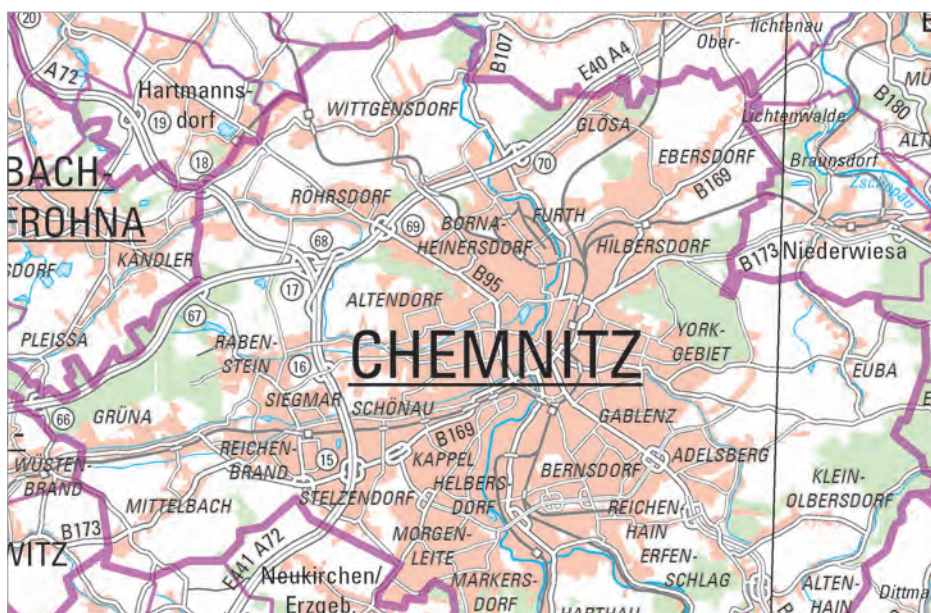
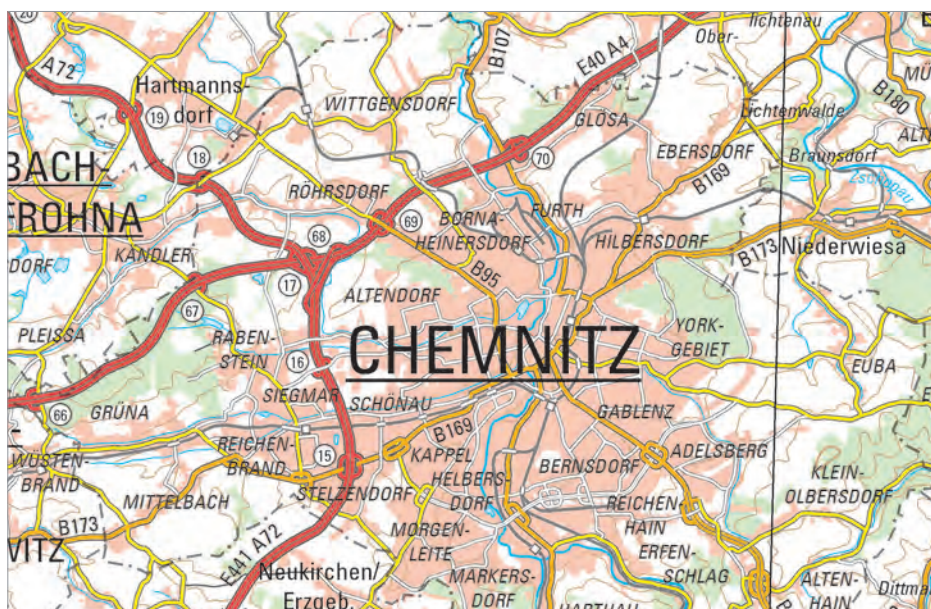


Kartenausschnitt KK100 V
Landkreis Sächsische Schweiz-Osterzgebirge

Übersichtskarten 1 : 200 000 (ÜK200 N/V)

Auf der Grundlage der topographischen Karten erstellt der GeoSN Übersichtskarten von ganz Sachsen.

Ausgabe	Normalausgabe und Verwaltungsausgabe mit Verwaltungsgrenzen
Papierformat BxH	115 cm x 84,1 cm
Lieferart	gefaltet und ungefaltet
Auflagejahr	2021
Gebühr:	6,00 EUR pro Kartendruck



Sonderanfertigungen von topographischen Karten und Luftbildern

Topographische Karten und Luftbilder als individuelle Druckausgaben

Von Topographischen Karten und Luftbildern fertigen wir für Sie individuell konfigurierte Druckausgaben. Diese Sonderanfertigungen umfassen z.B.:

- Druck in beliebiger Größe (Übergrößen in mehreren Teilen), auch vergrößert oder verkleinert
- Ergänzung durch auswählbare Karteninhalte

Zusätzliche Angebote:

- Laminieren der Druckausgabe (matt oder glänzend, bis 1 m Breite, Länge unbegrenzt möglich)
- Aufziehen der Druckausgabe auf eine 1 cm starken Hartschaumplatte (max. Größe 1m x 1,40 m)

Wir beraten Sie gern zur Gestaltung Ihrer Druckausgaben.

Topographische Karten

Sonderanfertigungen drucken wir von den vom GeoSN herausgegebenen aktuellen Topographischen Karten sowie den historischen Karten. Für die Druckausgaben der aktuellen Topographischen Karten kann entsprechend der Layereinteilung der Digitalen Topographischen Karte auch eine individuelle Auswahl an Karteninhalten getroffen werden, z.B. nur Straßen und Verwaltungsgrenzen oder Vegetation und Höhenlinien o.ä.

Gebühr Sonderanfertigung topographische Karte:

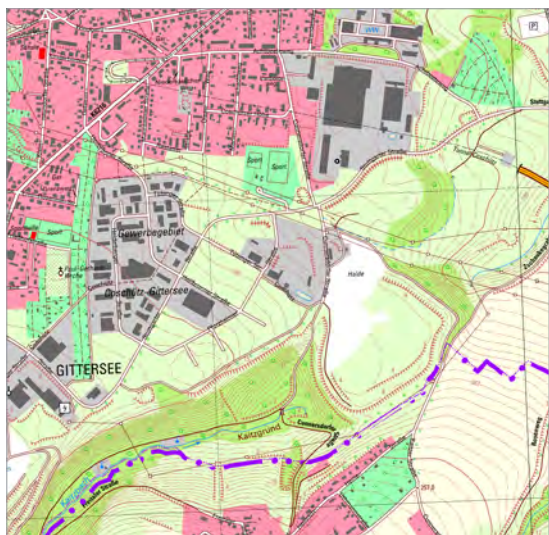
10,00 EUR zzgl. 0,20 EUR je angefangener dm², Zuschlag für Laminieren oder Aufblocken zuzüglich Porto und Verpackung

Sonderanfertigung Orthophoto:

Formate	Gebühr ²
bis 25 cm x 25 cm bzw. DIN A4	20,00 EUR
bis 40 cm x 40 cm bzw. DIN A3	30,00 EUR
bis 60 cm x 60 cm bzw. DIN A2	40,00 EUR
bis 80 cm x 80 cm bzw. DIN A1	50,00 EUR
bis 100 cm x 100 cm bzw. DIN A0	70,00 EUR

² alle Gebühren zuzüglich Porto und Verpackung, Zuschlag für Laminieren und Aufziehen auf Hartschaumplatte

Beispiele für Sonderausgaben:



Topographische Karte mit darübergerlegten Verwaltungsgrenzen



Orthophoto mit Darstellung der Flurstücksgrenzen



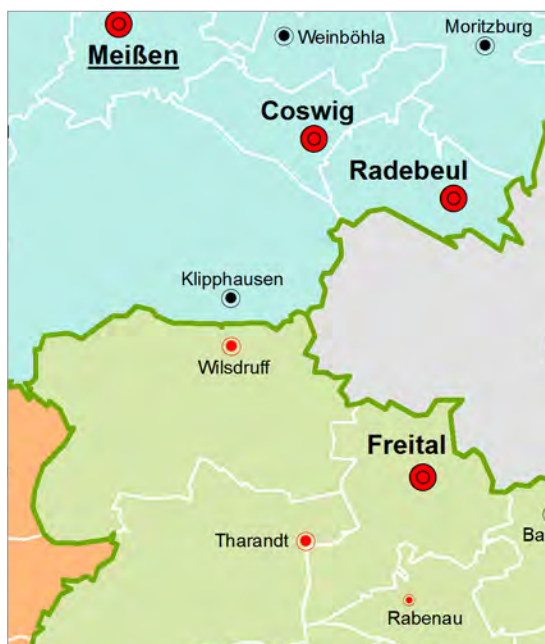
Orthophoto mit darübergerlegten Gemeindegrenzen und Gemeindebezeichnungen



Orthophoto mit Straßenebene, z.B. nur Autobahn

Druck der Verwaltungsgrenzen (VWG300)

Ausgabe	Drucke der Verwaltungsgrenzen des Freistaates Sachsen
Format	A1
Lieferart	ungefaltet
Gebietsstand	01.01.2023
Gebühr	12,00 EUR



Topographische Freizeitkarten

Produktinformation des GeoSN

Im Ergebnis einer Organisationsuntersuchung und deren Bewertung durch das Sächsische Staatsministerium des Innern (SMI) ist das Landesamt für Geobasisinformation Sachsen (GeoSN) gehalten, die Produktion und die Herausgabe von neuen bzw. aktualisierten Topographischen Freizeitkarten einzustellen.

Unabhängig davon erfolgt bis auf weiteres der Abverkauf der noch vorhandenen Karten.

Wanderkarte Schrammsteingebiet 1 : 10 000 (WK10 SG)

Für einige ausgewählte Gebiete sind Wanderkarten im Maßstab 1 : 10 000 verfügbar.

Auf der Grundlage der topographischen Karten zeigen zusätzliche Farbüberdrucke markierte Wanderwege, Freizeit- und Touristikeinrichtungen. Auf der Vorder- oder Rückseite sind Informationen zu touristischen und geographischen Besonderheiten ausgewiesen.

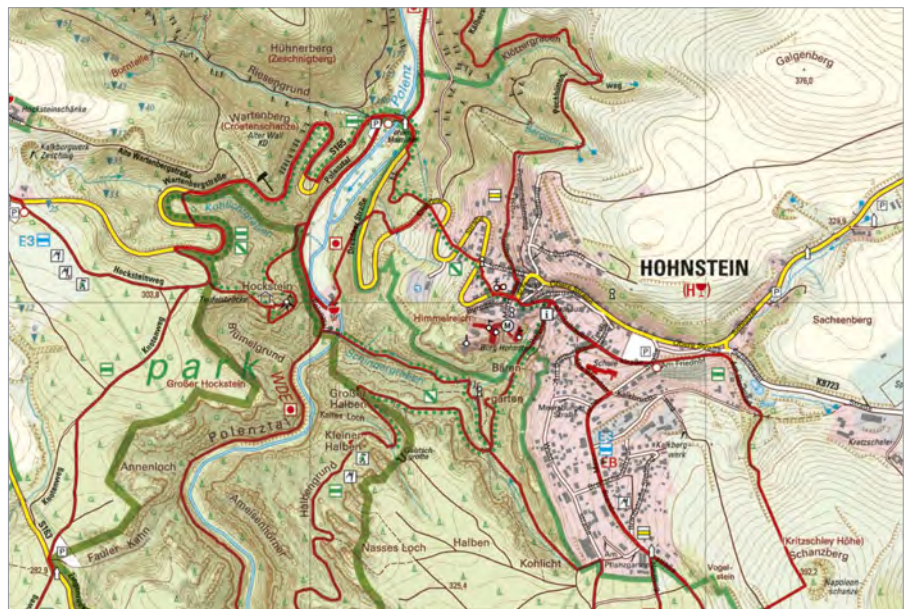
Ausgabe	mit Wanderwegen
Format	87,5 cm x 67,5 cm
Lieferart	gefaltet und ungefaltet
Auflagejahr	2016
Gebühr	5,50 EUR (inkl. 7% MwSt)

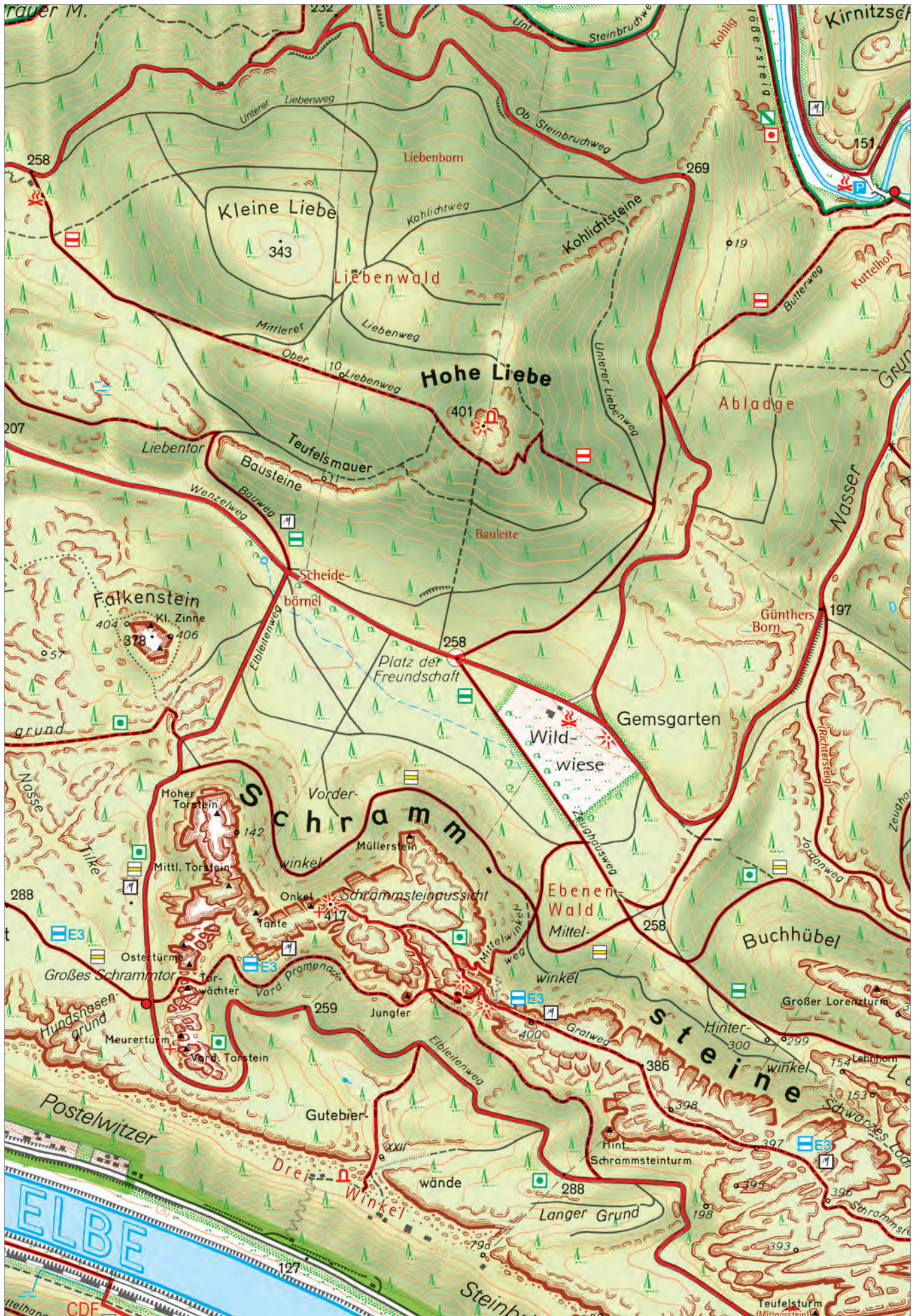
Bei gleichzeitiger Abgabe von mehr als zehn Kartenblättern (auch verschiedene Karten) werden nur 80 % der Gebühren erhoben. HINWEIS: Fehlen die Angaben zur Ausgabeart, wird die gefaltete Ausgabe geliefert.



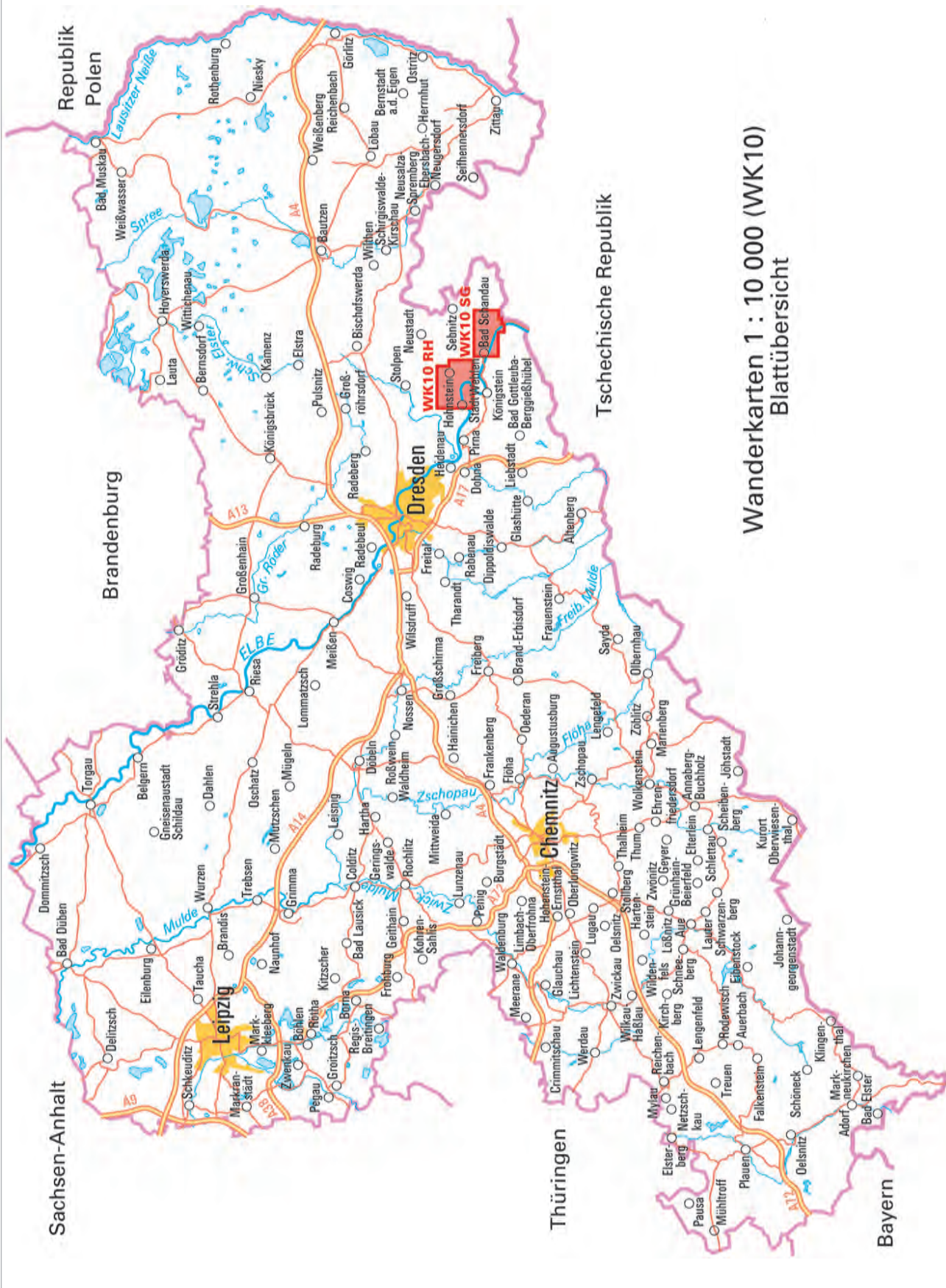
Wanderkarte Kurort Rathen, Hohnstein 1 : 10 000 (WK10 RH)

Ausgabe	mit Wanderwegen Die Karte ist mit dem UTM-Koordinatengitter versehen und somit GPS-tauglich
Format	88,0 cm x 67,5 cm
Lieferart	gefaltet und ungefaltet
Auflagejahr	2011
Gebühr	5,50 EUR (inkl. 7% MwSt)





Übersicht Wanderkarten 1 : 10 000



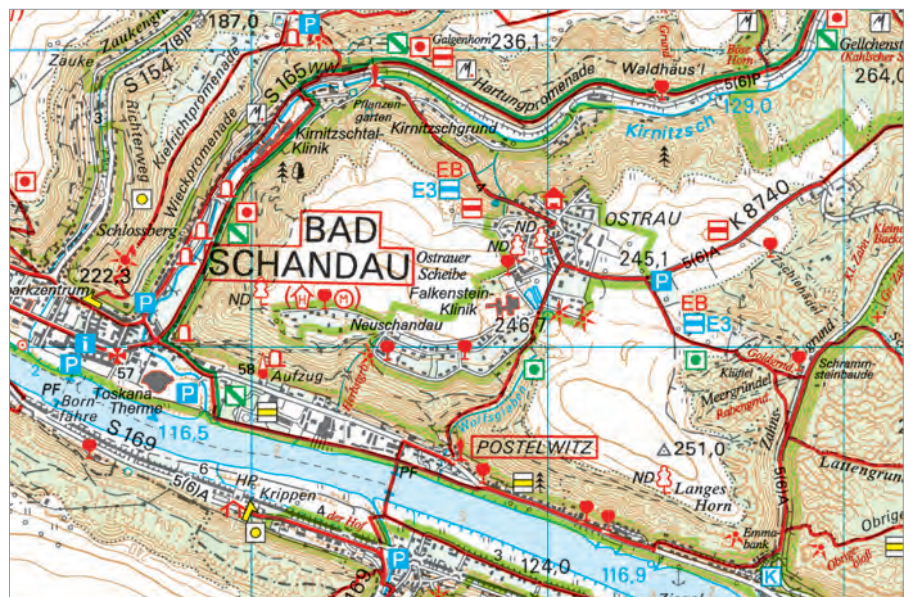

Wanderkarten 1 : 10 000 (WK10)
Blattübersicht

Wanderkarten 1 : 25 000 (WK25)

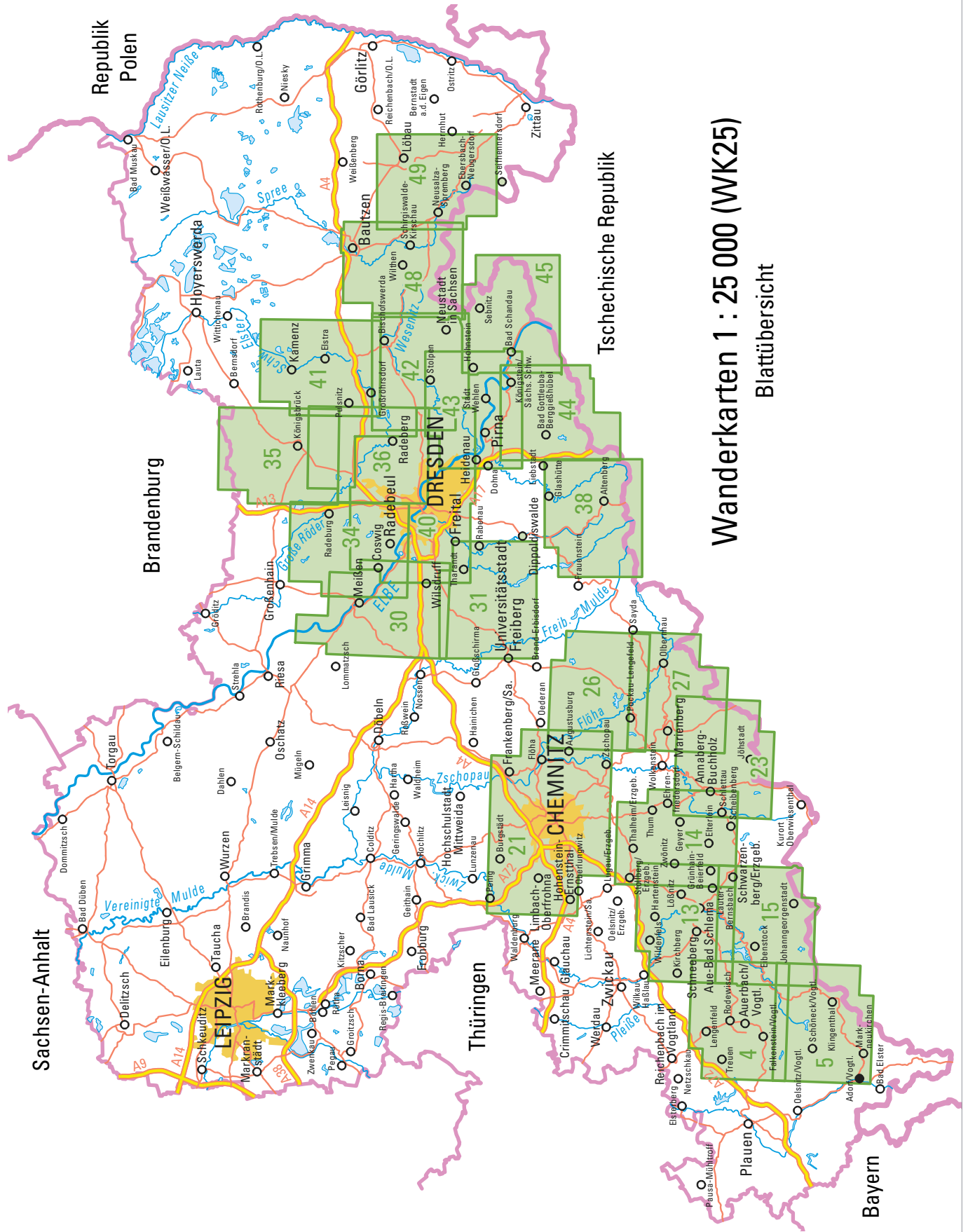
Die Wanderkarten im Maßstab 1 : 25 000 (WK25) sind für einen Großteil des Freistaates Sachsen erhältlich. Auf der Rückseite der Karten sind Informationen über Geschichte, Besiedlung, Landschaft und Sehenswürdigkeiten der Region sowie eine Verkehrsübersicht enthalten (außer Blatt 21 und 40). Unsere Wanderkarten dieser Serie sind mit einem UTM-Koordinatengitter versehen und somit GPS-tauglich.

Ausgabe	mit Wanderwegen, teilweise mit Reit- und Skiwegen
Format	abhängig vom dargestellten Gebiet in der Regel 90,0 cm x 73,5 cm
Lieferart	gefaltet und ungefaltet
Rückseite	Informationen
Gebühr	5,50 EUR (inkl. 7% MwSt)

Bei gleichzeitiger Abgabe von mehr als zehn Kartenblättern (auch verschiedene Karten) werden nur 80 % der Gebühren erhoben. HINWEIS: Fehlen die Angaben zur Ausgabeart, wird die gefaltete Ausgabe geliefert.



Übersicht Wanderkarten 1 : 25 000 (WK25)



Wanderkarten 1 : 25 000 (WK25)
Blattübersicht

Verfügbarkeit – Auflagejahr WK25:

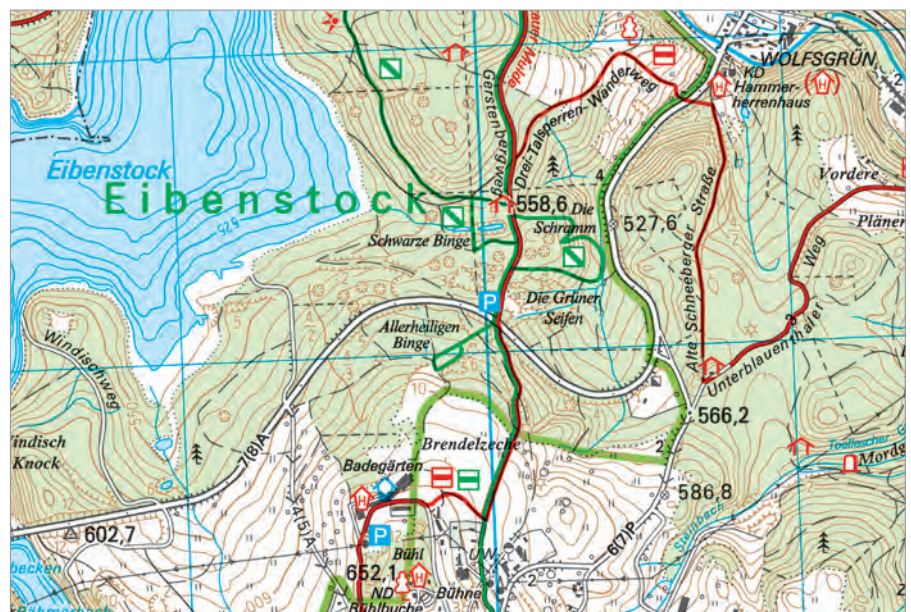
4	Vogtland/Auerbach (mit Reitwegen) - 2011
5	Vogtland/Schöneck, Klingenthal (mit Skiwegen) - 2011
13	Westerzgebirge/Aue, Schneeberg (mit Reitwegen) - 2011
14	Westerzgebirge/Geyer, Schwarzenberg (mit Reitwegen) - 2010
15	Westerzgebirge/Eibenstock, Johanngeorgenstadt (mit Skiwegen) - 2010
21	Chemnitz - 2014
23	Mittleres Erzgebirge/Annaberg-Buchholz (mit Skiwegen) - 2015
26	Flöhatal/Pockau-Lengefeld (mit Reitwegen) - 2015
27	Mittleres Erzgebirge/Marienberg, Olbernhau (mit Skiwegen) - 2013
30	Linkselbische Täler/Meißen, Wilsdruff (mit Reitwegen) - 2012
31	Tharandter Wald (mit Reitwegen) - 2012
34	Friedewald, Radeburg, Moritzburg - 2004
35	Königsbrücker Heide, Laußnitzer Heide (mit Radwegen) - 2014
36	Dresdner Heide/Laußnitzer Heide (mit Reitwegen) - 2012
38	Osterzgebirge/Altenberg (mit Reit- und Skiwegen) - 2012
40	Dresden - 2012
41	Kamenz, Pulsnitz (mit Reitwegen) - 2011
42	Bischofswerda, Neustadt i. Sa., Stolpen - 2014
43	Sächsische Schweiz/Pirna, Königstein - 2010
44	Königstein, Bad Gottleuba - Berggießhübel (mit Reitwegen) - 2013
45	Sächsische Schweiz/Bad Schandau, Sebnitz - 2016
48	Lausitzer Bergland/ Bautzen, Wilthen (mit Reitwegen) - 2013
49	Lausitzer Bergland/Löbau (mit Reitwegen) - 2013

Naturparkkarten 1 : 25 000 (NP25)

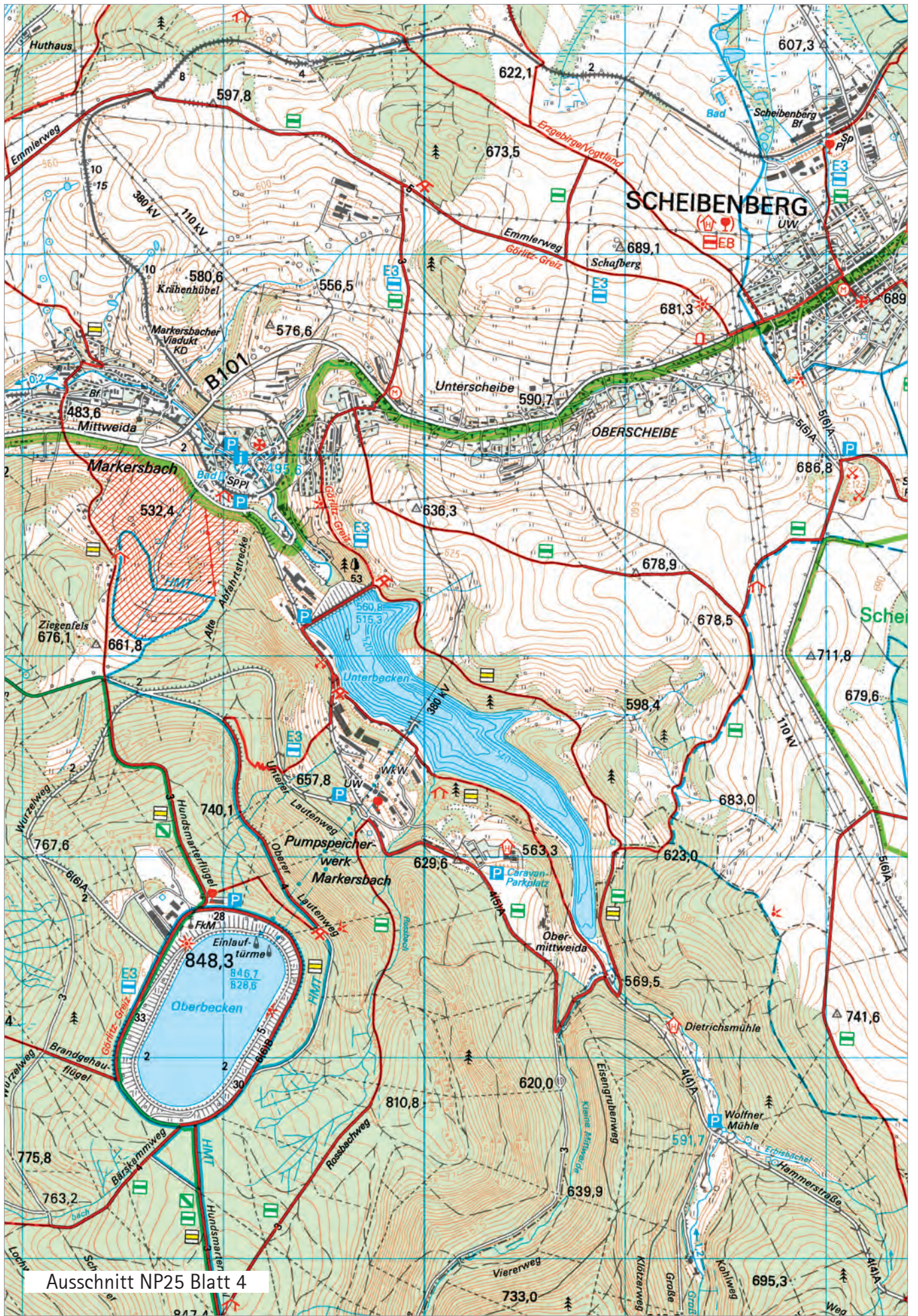
Naturpark Erzgebirge/Vogtland

Ausgabe	in 3 Doppelblättern (1/2, 3/4, 5/6), mit Wanderwegen. Die Karte ist mit dem UTM-Koordinatengitter, versehen und somit GPS-tauglich.
Format	112,5 cm x 112,5 cm
Lieferart	gefaltet und ungefaltet
Auflagejahr:	1/2: 2001, 3/4: 2010, 5/6: 2006
Gebühr	9,00 EUR je Doppelblatt (inkl. 7% MwSt)

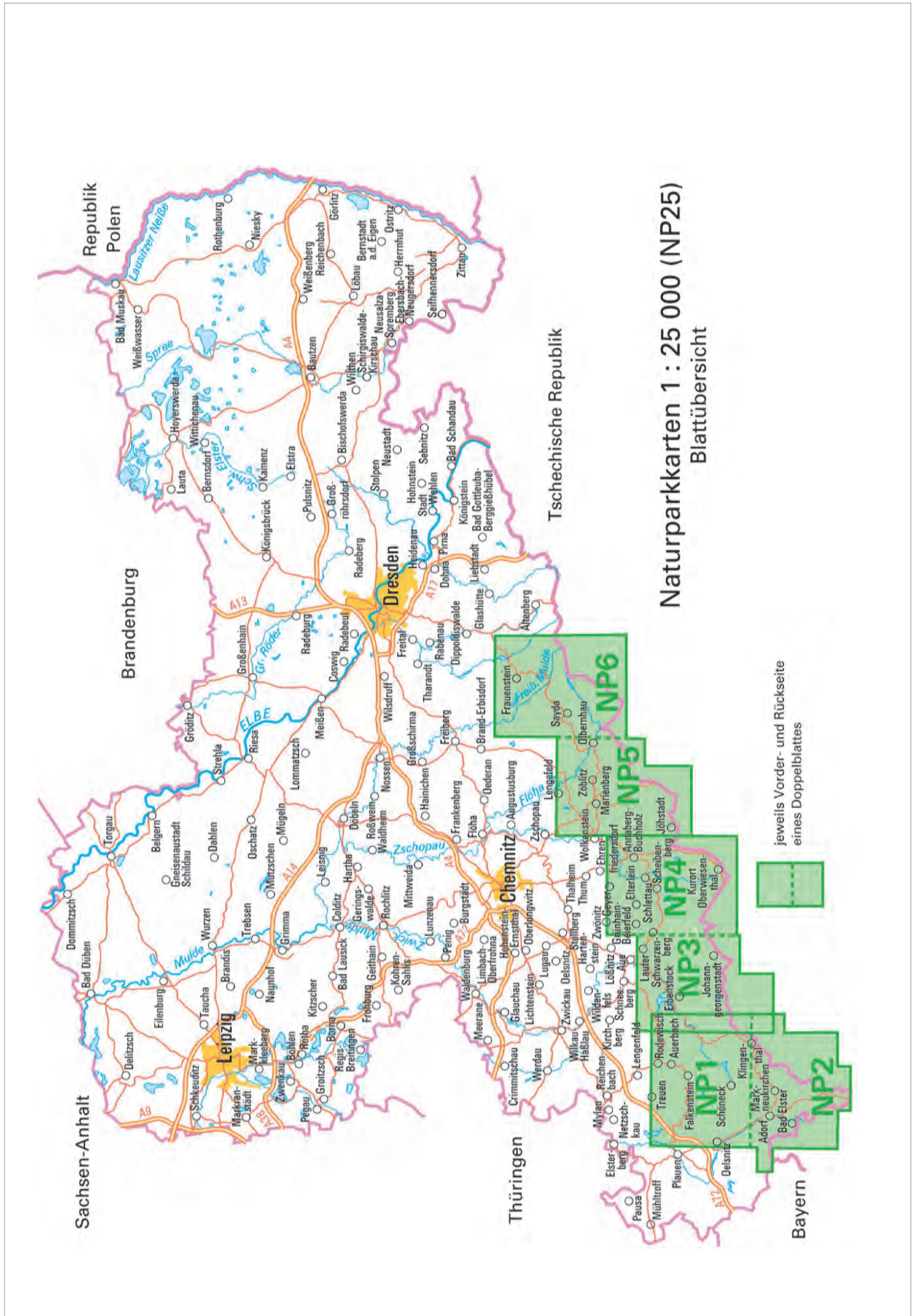
Bei gleichzeitiger Abgabe von mehr als zehn Kartenblättern (auch verschiedene Karten) werden nur 80 % der Gebühren erhoben. HINWEIS: Fehlen die Angaben zur Ausgabeart, wird die gefaltete Ausgabe geliefert.



In Zusammenarbeit mit dem Zweckverband „Naturpark Erzgebirge/Vogtland“ wurden die Naturparkkarten auf der Grundlage der topographischen Karten 1 : 25 000 erarbeitet. Markierte Wanderwege, Fernwanderwege, Skiwege, Freizeit- und Touristikeinrichtungen sind farbig hervorgehoben.



Ausschnitt NP25 Blatt 4



Naturparkkarten 1 : 50 000 (NP50)

Naturpark Erzgebirge/Vogtland

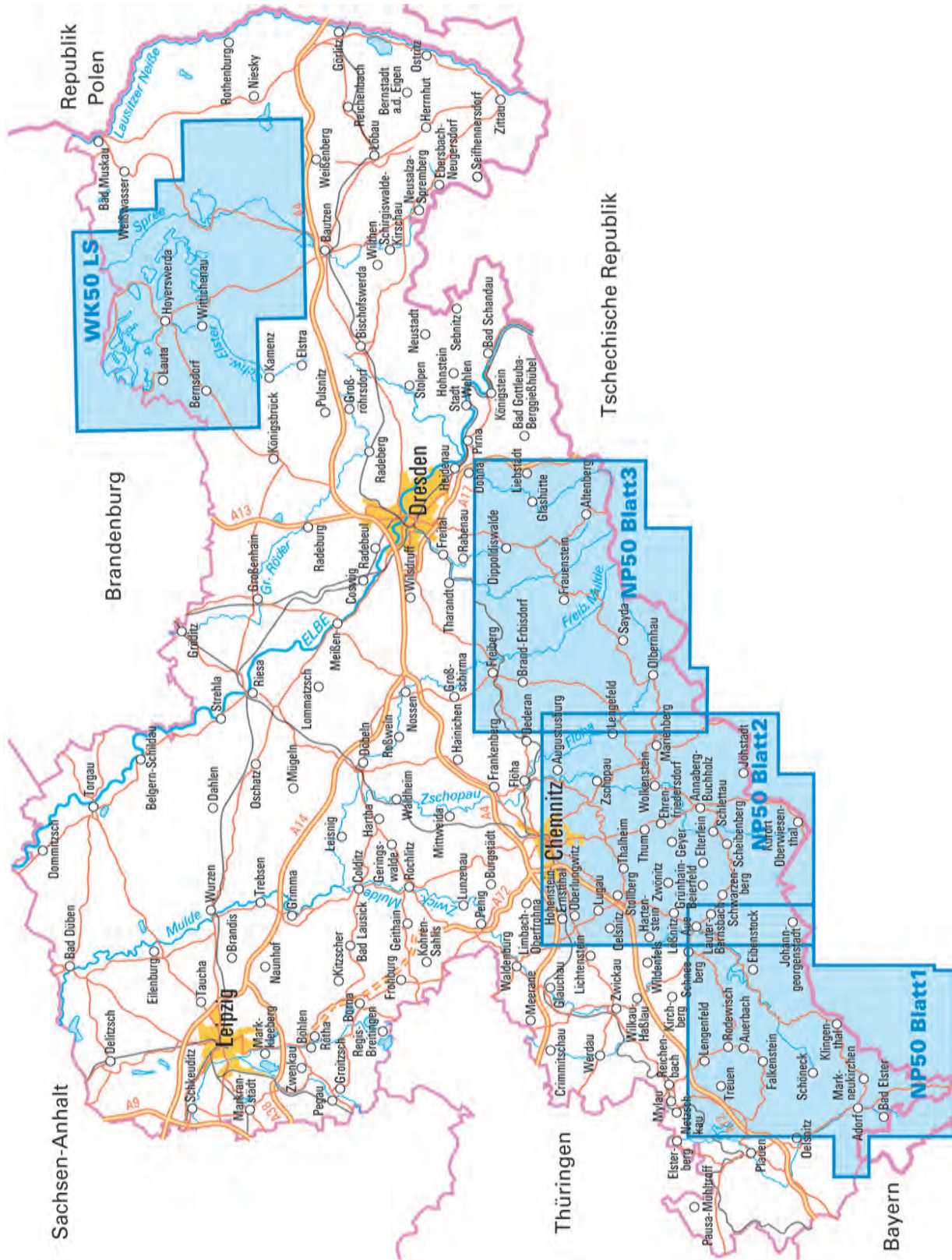
Ausgabe	in 3 Einzelblättern (1- 3), mit Rad- und Reitwegen, Fernwanderwegen Die Karte ist mit dem UTM-Koordinatengitter versehen und somit GPS-tauglich.
Format	100 cm x 86 cm
Lieferart	gefaltet und ungefaltet
Rückseite	Erläuterungen und Beschreibungen
Auflagejahr:	Bl. 1: 2007, Bl. 2: 2006, Bl. 3: 2006
Gebühr	9,00 EUR je Einzelblatt (inkl. 7% MwSt)

Bei gleichzeitiger Abgabe von mehr als zehn Kartenblättern (auch verschiedene Karten) werden nur 80 % der Gebühren erhoben. HINWEIS: Fehlen die Angaben zur Ausgabeart, wird die gefaltete Ausgabe geliefert.



In Zusammenarbeit mit dem Zweckverband „Naturpark Erzgebirge/Vogtland“ wurden die Naturparkkarten auf der Grundlage der topographischen Karten 1 : 50 000 erarbeitet. Markierte Rad- und Reitwege, Fernwanderwege, Freizeit- und Touristikeinrichtungen sind farbig hervorgehoben. Erläuterungen zur Naturparkregion sowie Beschreibungen interessanter Ausflugsziele finden Sie auf der Rückseite der Karten.

Übersicht Naturparkkarten 1 : 50 000 (NP50) Rad- und Wanderkarte 1 : 50 000 (WK50)

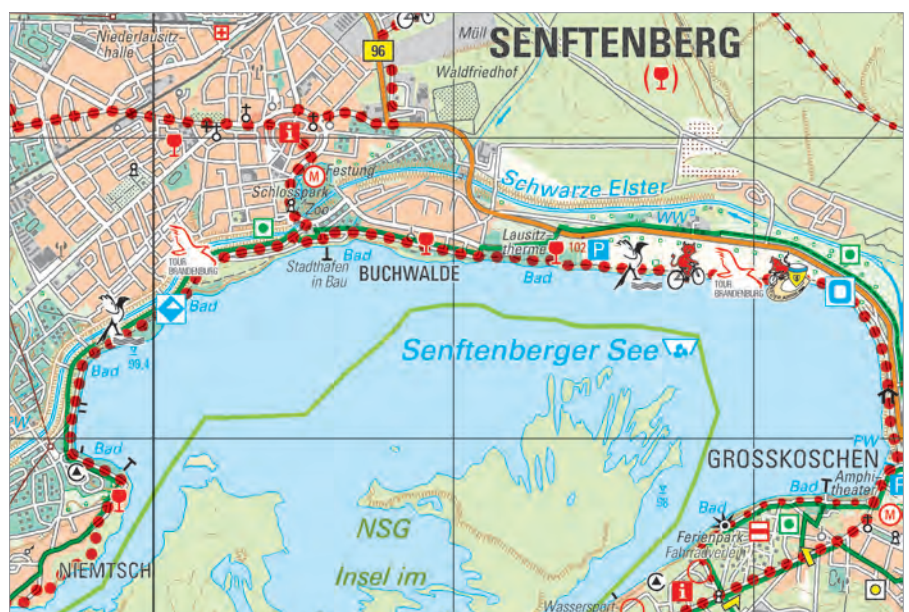


Rad- und Wanderkarte 1 : 50 000 (WK50)

Wanderkarte Lausitzer Seenland und Biosphärenreservat 1 : 50 000 (WK50 LS)

Ausgabe	mit Rad-, Reit-, und Wanderwegen, wie zum Beispiel: Froschradweg, Sächsische Städte- route, Krabat-Radweg, Wolfsradweg Die Karte ist mit dem UTM-Koordinatengitter versehen und somit GPS-tauglich.
Format	73,5 cm x 67,5 cm
Lieferart	gefaltet und ungefaltet
Auflagejahr:	2012
Gebühr	5,50 EUR (inkl. 7% MwSt)

Bei gleichzeitiger Abgabe von mehr als zehn Kartenblättern (auch verschiedene Karten) werden nur 80 % der Gebühren erhoben. HINWEIS: Fehlen die Angaben zur Ausgabeart, wird die gefaltete Ausgabe geliefert.



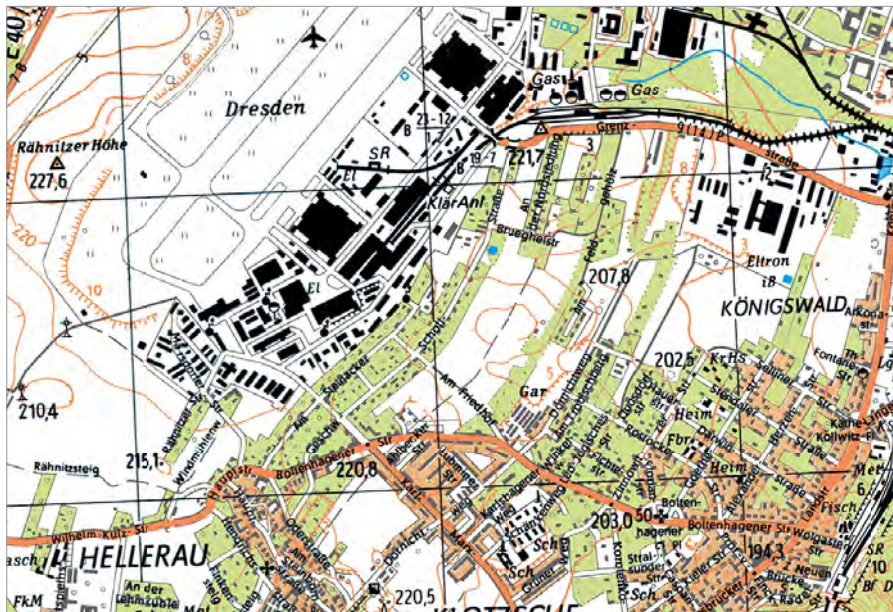
Historische Karten

Geheime DDR-Karten vor 1989 1 : 25 000, Ausgabe Staat (TK25 Ausgabe Staat)

Aufnahmejahr	1976 bis 1989
Format	50,5 cm x 50,0 cm
Lieferart	ungefaltet, mehrfarbig
Gebühr	5,00 EUR (inkl. 7% MwSt)

Bei gleichzeitiger Abgabe von mehr als zehn Kartenblättern (auch verschiedene Karten) werden nur 80 % der Gebühren erhoben.

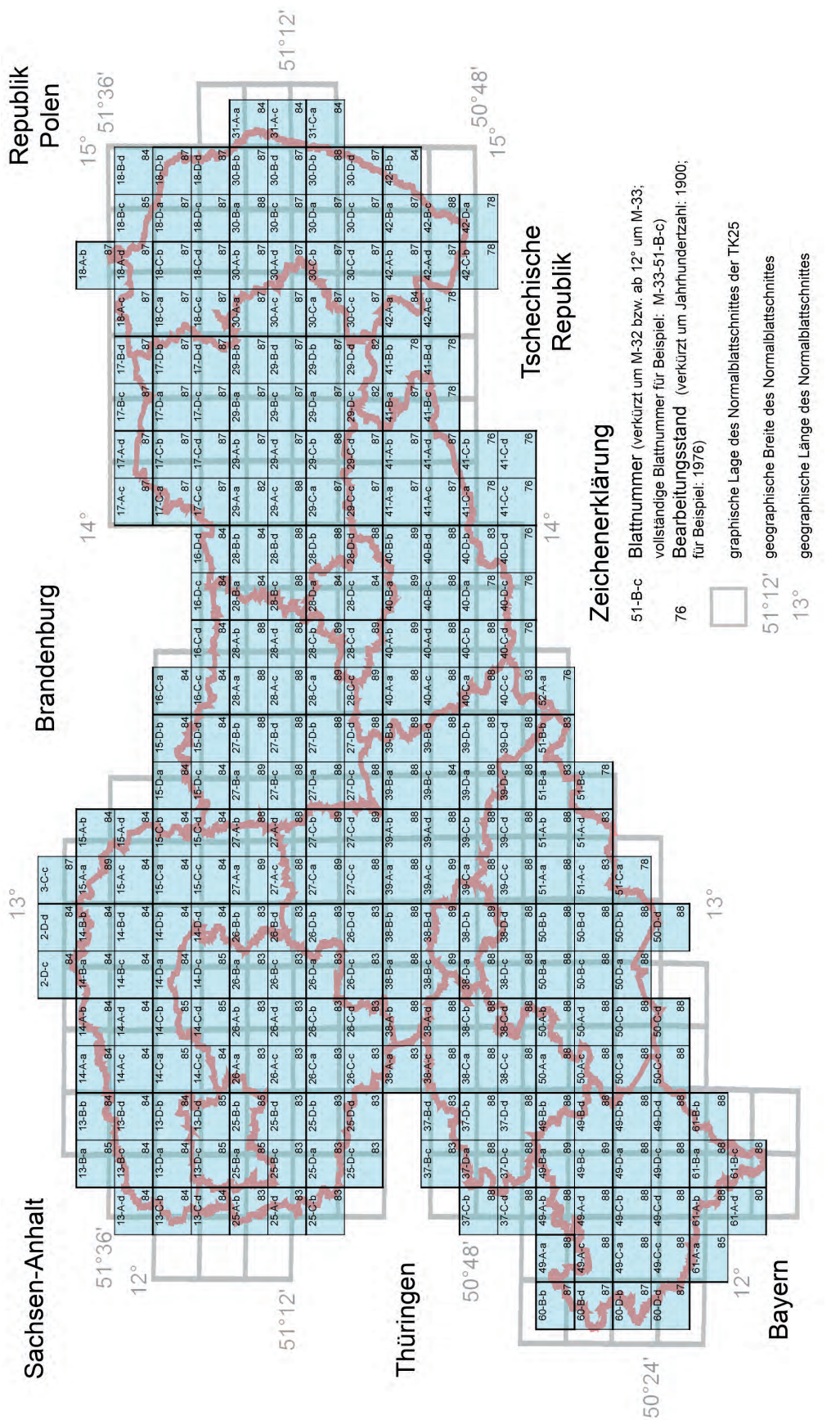
Ausschnitt TK25 28-D-a



Das topographische Kartenwerk „Ausgabe Staat“ im Maßstab 1 : 25 000 wurde vor der Wende in die Kategorie von Staatsgeheimnissen (vertrauliche Verschlussache) eingeordnet und durfte nur von der Nationalen Volksarmee, der Partei- und Staatsführung, der Volkspolizei und dem Ministerium für Staatssicherheit genutzt werden. In diesen Karten waren auch militärische Anlagen lagerichtig und vollständig verzeichnet.

Die TK25 Ausgabe Staat (DDR) zeigt die Erdoberfläche Sachsens in den Jahren 1976 bis 1989 und bildet somit ein wichtiges Element in der Reihe der historischen Kartenwerke. Auf Nachfrage erhalten Sie bei uns einen Nachdruck des gewünschten Kartenblattes.

Übersicht Geheime DDR-Karten vor 1989, 1 : 25 000, Ausgabe Staat



Meßtischblätter 1 : 25 000 (MB25, MB25 Z)

Aufnahmejahr	1887 bis 1928, Aktualisierungen bis 1942
Format	60,0 cm x 58,0 cm
Lieferart	ungefaltet, einfarbig/mehrfarbig
Gebühr	einfarbig/mehrfarbig - 5,00 EUR (inkl. 7% MwSt)

Bei gleichzeitiger Abgabe von mehr als zehn Kartenblättern (auch verschiedene Karten) werden nur 80 % der Gebühren erhoben.

Ausschnitt MB25 4948 (Z)



Vom Kartenblatt 4948 Dresden gibt es eine Sonderausgabe, in der das Gebiet des am 13. Februar 1945 zerstörten Stadtkernes farbig hervorgehoben ist (MB25 (Z)).

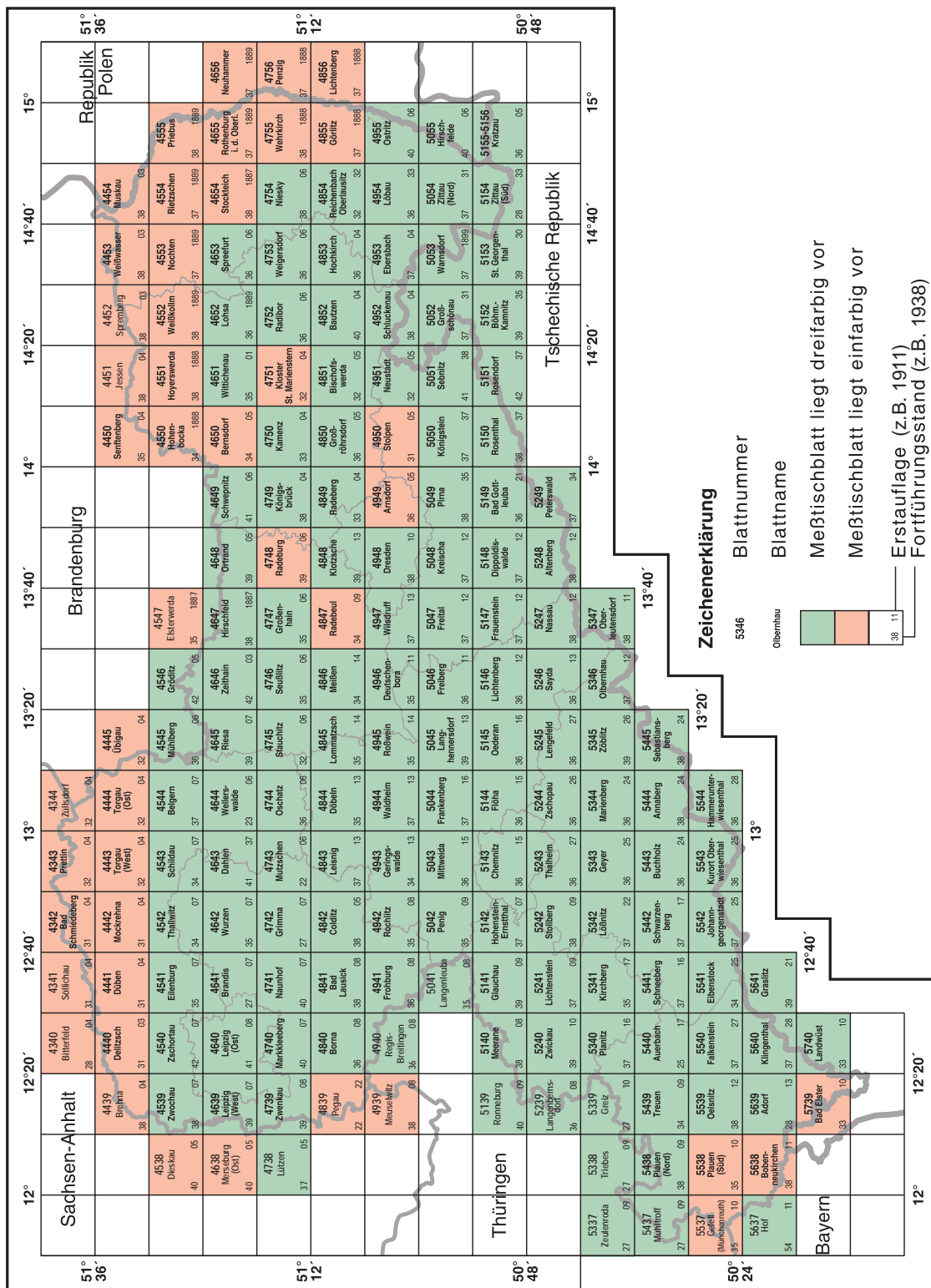
Ausschnitt MB25 4948



Für den historisch und heimatkundlich interessierten Bürger sind Nachdrucke alter topographischer Kartenwerke des Reichsamtes für Landesaufnahme des damaligen Deutschen Reiches erhältlich.

Die Kartenwerke dokumentieren Abbildungen der Erdoberfläche zu Zeitpunkten vor dem Stand der jetzt aktuellen amtlichen Kartenwerke. Landschaftliche Veränderungen durch Industrialisierung, Besiedlung und andere Zeitgeschehen werden beim Vergleichen der historischen Karteninhalte mit der heutigen Situation deutlich erkennbar. Die Kartenblätter entsprechen in Blattschnitt und Blattnummer der amtlichen Topographischen Karte 1 : 25 000. Der Blattname kann abweichen.

Übersicht Verfügbarkeit der Meßtischblätter 1 : 25 000 (MB25)

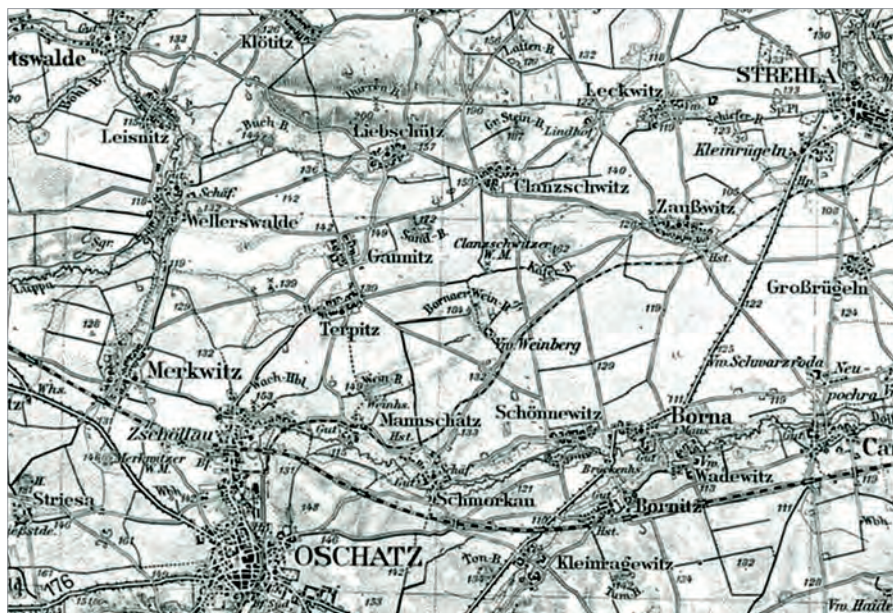


Karte des Deutschen Reiches 1 : 100 000 (KDR100)

Aufnahmejahr	1878 bis 1904 Neubearbeitungen und teilweise Aktualisierungen bis 1945
Ausgabe	Normalblatt (NB), Großblatt (GB)
Format	49,5 cm x 40,0 cm (NB) 84,5 cm x 67,0 cm (GB)
Lieferart	gefaltet und ungefaltet (GB) ungefaltet (NB)
Gebühr	5,00 EUR (inkl. 7% MwSt)

Bei gleichzeitiger Abgabe von mehr als zehn Kartenblättern (auch verschiedene Karten) werden nur 80 % der Gebühren erhoben. HINWEIS: Fehlen die Angaben zur Ausgabeart bei den Großblättern (GB), wird die gefaltete Ausgabe geliefert.

Ausschnitt KDR100, Blatt 391 Oschatz



Die Karte des Deutschen Reiches - auch unter dem Namen „Generalstabskarte“ bekannt - ist das erste einheitlich bearbeitete und flächendeckende Kartenwerk für das Gebiet des damaligen Deutschen Reiches.

Die topographische Aufnahme erfolgte 1878 - 1904. Neubearbeitungen und teilweise Aktualisierungen wurden bis 1945 durchgeführt. Die Karten wurden nur einfarbig herausgegeben. Ab 1914 wurde begonnen, sogenannte Großblätter (GB) durch den Zusammendruck von jeweils 4 Normalblättern (NB) zu erstellen.

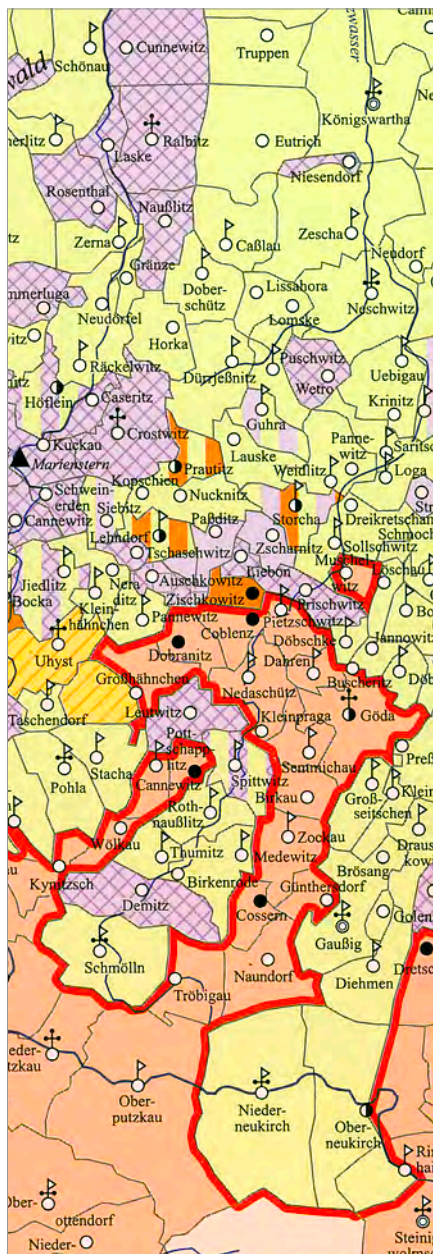
Übersicht Verfügbarkeit Karte des Deutschen Reiches 1 : 100 000 (KDR100)



Atlas zur Geschichte und Landeskunde von Sachsen

Herausgeber	Sächsische Akademie der Wissenschaften zu Leipzig in Zusammenarbeit mit dem Landesamt für Geobasisinformation Sachsen
Zubehör	<ul style="list-style-type: none"> • Kartenkassette • Registerblätter für die Karten • Registerblätter für die Beihefte
Format	63 cm x 50 cm
Lieferart	ungefaltet

Bei gleichzeitiger Abgabe von mehr als zehn Kartenblättern (auch verschiedene Karten) werden nur 80 % der Gebühren erhoben.



Sachgebiete:


- A Landesnatur
- B Siedlung und Bevölkerung
- C Territorialentwicklung
- D Kriege und soziale Bewegungen, Militärwesen
- E Kirche und Konfessionen
- F Wirtschaft (Landwirtschaft, Bergbau, Gewerbe, Verkehr)
- G Kultur (Sprache, Bildung, Baukunst)
- H Historische Karten

Zeiträume:

- I Ur- und Frühgeschichte (vor 929) bis zur Gründung der Mark Meißen, Land zwischen Saale und Neiße
- II Mittelalter (929 bis 1423; 1423 bis 1485) Sorbenland, Mark Meißen, Herzogtum Sachsen, Kurfürstentum Sachsen
- III Frühe Neuzeit (1485 bis 1547, 1547 bis 1806, 1806 bis 1815) Herzogtum Sachsen, Kurfürstentum Sachsen, Königreich Sachsen
- IV Neueste Zeit (1815 bis 1866, 1867 bis 1918, 1918 bis 1945) Königreich Sachsen, Freistaat Sachsen, Land Sachsen
- V Zeitgeschichte (1945 bis 1952, 1952 bis 1990, 1991) Land Sachsen, Sächsische Bezirke, Freistaat Sachsen



Verfügbare Atlaskarten einschließlich Beiheft	Gebühr (EUR)
Einführungsheft	2,60
A 2.1 Satellitenbild Sachsen	6,50
A 2.2 Satellitenbild Thüringen	6,50
A 2.3 Satellitenbild Sachsen-Anhalt	6,50
A 3 Geologische Übersichtskarte	9,50
A 4 Übersichtskarte der Böden	9,50
A 6 Physiogeographische Übersicht (Naturräume)	6,50
A 9 Bodenschätze und Bergbau	6,50
A11 Geschützte Gebiete	6,50
B I 1.1 - Ur- und Frühgeschichte Sachsen	
B I 1.5 (5 Karten mit 1 Beiheft)	16,00
B II 1 Herrschaftliche Güter bis zur bürgerlichen Agrarreform	6,50
B II 2 Ortsformen	6,50
B II 3 Flurformen	6,50
B II 4 Hoch- und spätmittelalterliche Burgen	6,50
B II 6 Das Städtewesen vom 12. bis zum 19. Jahrhundert	6,50
C III 1 Die Wettinischen Länder von der Leipziger Teilung 1485 bis zum Naunburger Vertrag 1554	6,50
C III 4 Das Markgraftum Oberlausitz und das Amt Stolpen 1777	6,50
C III 5 Das Kurfürstentum Sachsen am Ende des Alten Reiches 1790-1806	6,50
C III 6 Schönburgische Herrschaften	6,50
C IV 1 Gemarkungen um 1900	6,50
C IV 2 Verwaltungsgliederung 1900, 1 : 400 000	
C IV 2.1 Verwaltungsgliederung 1900, Nordwestsachsen 1 : 200 000	
C IV 2.2 Verwaltungsgliederung 1900, Südwestsachsen 1 : 200 000	
C IV 2.3 Verwaltungsgliederung 1900, Mittel- und Ostsachsen 1 : 200 000 (4 Karten und 1 Beiheft)	16,00
C V 2 Verwaltungsgliederung 1990	9,50
C V 3.1, 3.2, 3.3 (in 3 Teilblättern, ohne Beiheft)	6,50
C V 5 Topographische Übersichtskarte von Sachsen 2005 (ohne Beiheft)	5,00
D III 3 Gliederung und Garnisonen der sächsischen Armee	6,50
D IV 2 Reichstagswahlen im Königreich Sachsen 1871-1912	9,50
D IV 3 Landtagswahlen im Königreich Sachsen 1869 bis 1895/1896	6,50
D IV 6 Kriegshandlungen und Besetzung 1945	6,50
D V 2 Standorte der Nationalen Volksarmee und der Sowjetarmee	6,50
D V 3 Friedliche Revolution 1989/90 in Sachsen	6,50



Verfügbare Atlaskarten einschließlich Beiheft		Gebühr (EUR)
E II 1	Kirchenorganisation um 1500	6,50
E II 3	Die Reformation in Mitteldeutschland 1517-1559 Menschen - Orte - Ereignisse	6,50
E III 1	Gliederung der evangelischen Kirche 1752	6,50
F III 3	Historische Bergbaureviere	6,50
F III 4	Ertragsstrukturen der kursächsischen Ämter 1580	6,50
F IV 1	Böden nach Bodenwerten 1934 bis 1954	6,50
F IV 4	Waldflächen 1800 und 2000	6,50
G II 1	Ortsnamen (Siedlungs- und Wüstungsnamen)	6,50
G II 3	Mundartliche Wortgeographie	6,50
G II 4	Historische Gewässernamenschichten	6,50
G II 5	Deutsche Siedlungsnamen der hochmittelalterlichen Ostsiedlung (1100-1300)	6,50
H 4.1	Die erste kursächsische Landesaufnahme von Öder und Zimmermann (1585 ff.), Kartenausschnitte	
H 4.2	Die erste kursächsische Landesaufnahme von Öder und Zimmermann (1585 ff.), kartierte Gebiete und Blattschnitte (zusammen 2 Karten, 1 Beiheft)	9,50
H 5	Wildgehege um Mügeln, Leisnig, Colditz und Rochlitz (1587)(ohne Beiheft)	5,00
H 9	Stadt und Amt Torgau	6,50
H 10	Plan der Wasserflüsse um Leipzig (ohne Beiheft)	5,00
H 12.1	Die sächsische Landesaufnahme von 1780 bis 1825, Kartenausschnitte	
H 12.2	Die sächsische Landesaufnahme von 1780 bis 1825, kartierte Gebiete und Blattschnitte (zusammen 2 Karten, 1 Beiheft)	9,50
H 14	Schulkarte des Königreichs Sachsen 1810	6,50
H 16	Postkarte von dem Königreiche Sachsen 1825	6,50
Zubehör:	Kartenkassette	68,50
	Kartenregister	24,50
	Beiheftregister	15,30

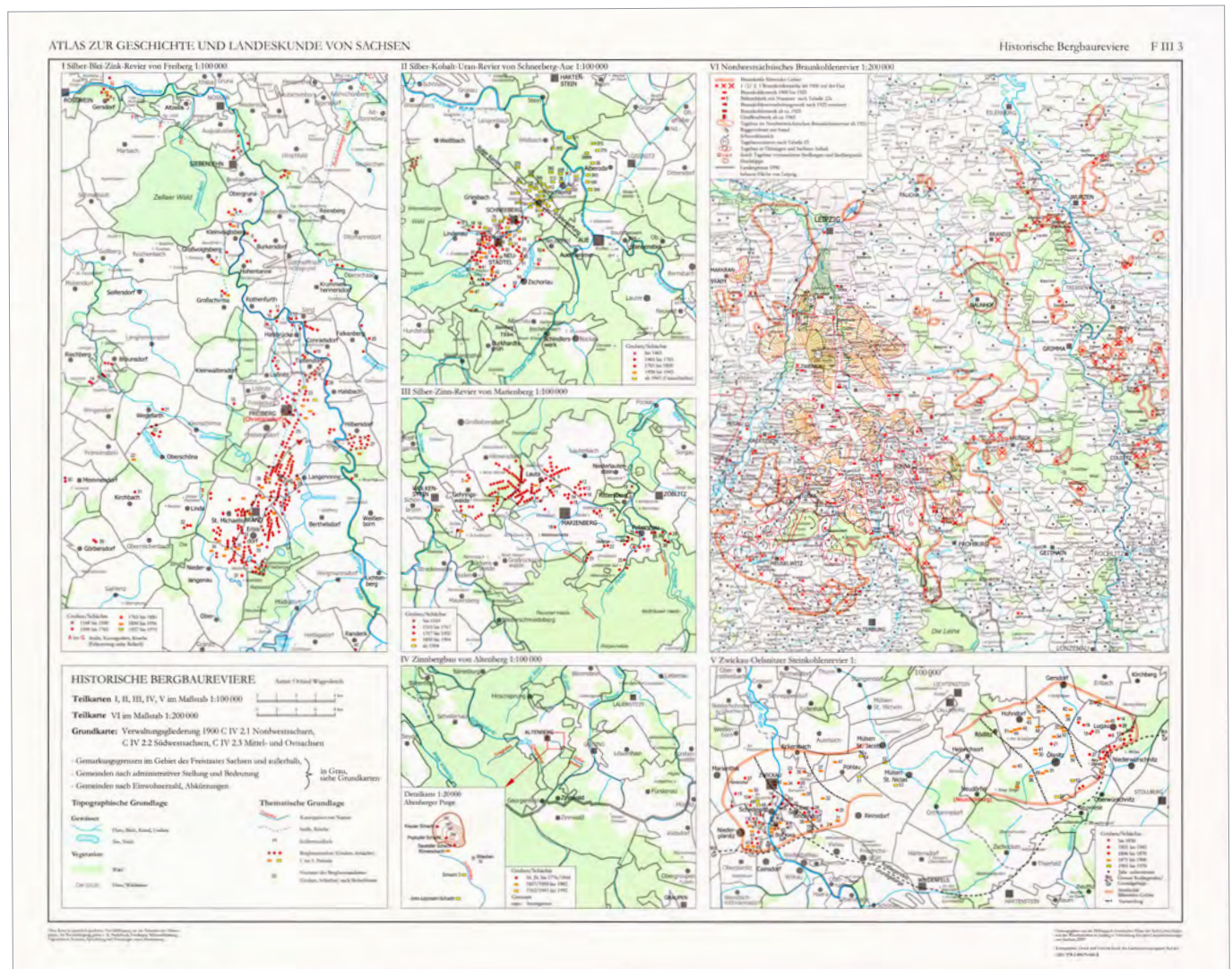
Der Atlas zur Geschichte und Landeskunde von Sachsen wird von der Philologisch-historischen Klasse der Sächsischen Akademie der Wissenschaften zu Leipzig in Verbindung mit dem Landesamt für Geobasisinformation Sachsen unter Mitwirkung zahlreicher Fachleute herausgegeben. Anliegen des Atlaswerkes ist es, den Freistaat Sachsen landeskundlich und in seinem historischen Werden in thematischen Karten vorzustellen.

Der Atlas besteht aus vielfarbigen Karten zur Geschichte und Landeskunde, sowie Reproduktionen zur historischen Kartographie.

Zu den meisten Kartenblättern gehört ein Beiheft, in dem der Inhalt der Karte erläutert wird.

Die Karten sind vor allem im Maßstab 1 : 400 000 erstellt, aber auch in den Maßstäben 1 : 200 000, 1 : 650 000, 1 : 800 000 und kleiner.

Der Vertrieb erfolgen durch das Landesamt für Geobasisinformation Sachsen. Die Karten werden in der Regel als Einzelblätter mit Beiheft verkauft.



Luftbildprodukte

Ein Luftbild ist eine aus einem Flugkörper heraus aufgenommene Fotografie eines Teils der Erdoberfläche. Es vermittelt ein naturgetreues Abbild der erfassten Landschaft zum Zeitpunkt der Aufnahme.

Seit 1991 werden im Auftrag des Landesamtes für Geobasisinformation Sachsen jährlich Bildflüge durchgeführt.

Ab 2021 wird jährlich die Befliegung von etwa der Hälfte der Landesfläche des Freistaates Sachsen mit wechselnder Frühjahrs- und Sommerbefliegung beauftragt.

Die dabei gewonnenen Luftbilder und die im Anschluss daraus erzeugten Orthophotos sind eine wichtige Planungsgrundlage für öffentliche und wirtschaftliche Aufgaben.

Aber auch für den privaten Nutzer ist der Blick aus der Vogelperspektive interessant und aufschlussreich.

- beflogenes Gebiet: Fläche des Freistaates Sachsen
- aufgenommene Kanäle: 4-Kanal (Rot-Grün-Blau-Nahes Infrarot)
- Luftbilder: - nicht georeferenziert und nicht entzerrt
- nur digitale Abgabe
- Orthophotos: - georeferenziert und entzerrt



Luftbild



georeferenziertes und entzerrtes Luftbild = Orthophoto

Formate	Gebühr
25 cm x 25 cm	20,00 EUR
40 cm x 40 cm	30,00 EUR
60 cm x 60 cm	40,00 EUR
80 cm x 80 cm	50,00 EUR
100 cm x 100 cm	70,00 EUR

Druck auf hochwertigem, fotorealistischem Papier in verschiedenen Maßstäben ab 1 : 1000, weitere Formate auf Anfrage.

Kanal Panchromatisch



Kanal RGB-Echtfarben



Kanal Color-Infrarot

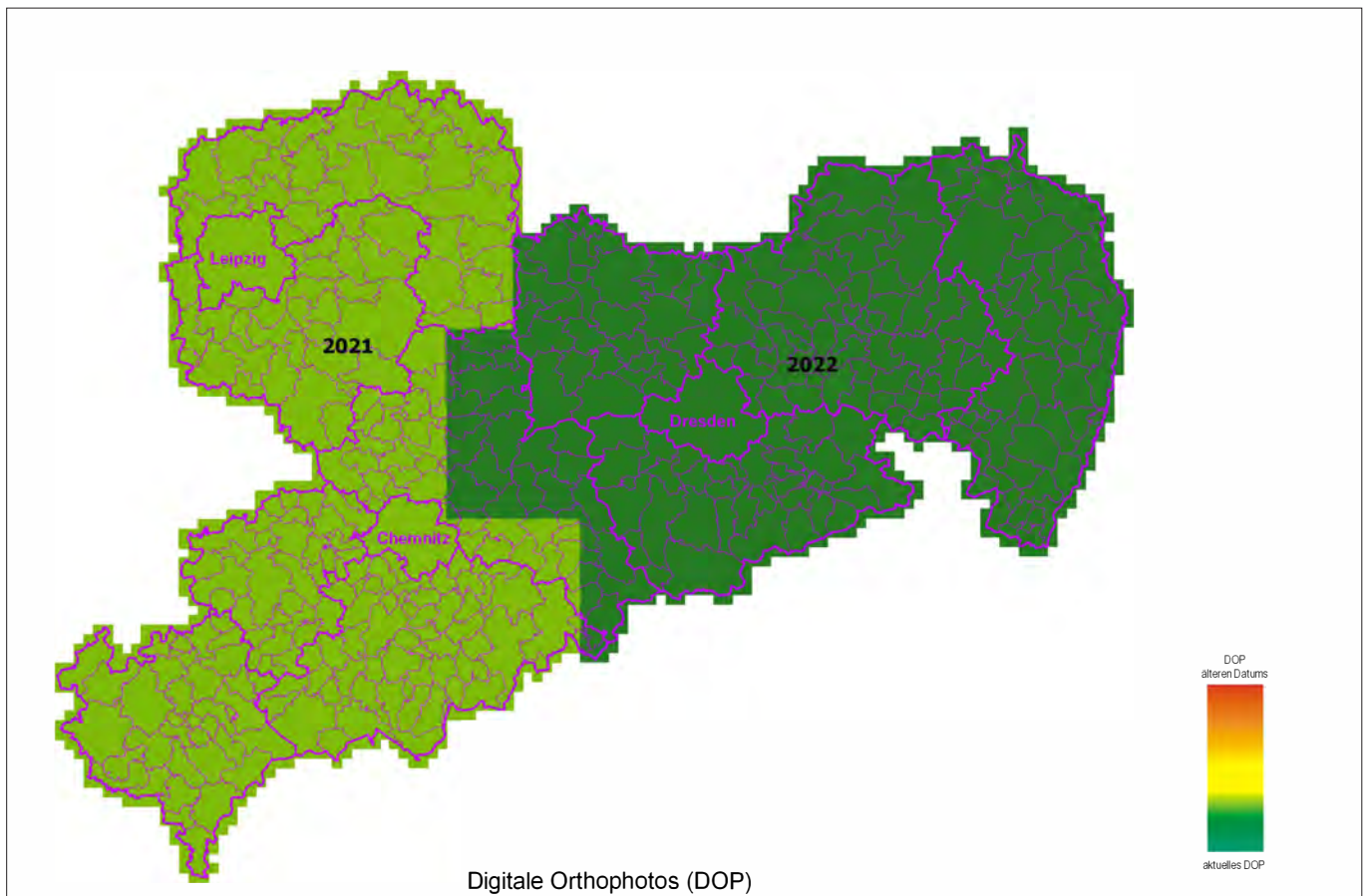


Orthophoto Dresden



Damit in einem Luftbild beispielsweise wie in einer Karte gemessen oder dieses Luftbild einem digitalen Informationssystem hinterlegt werden kann, muss das Luftbild unter Berücksichtigung der Geländeneigung entzerrt und ein Bezug zu einem Koordinatensystem hergestellt werden. Solch ein entzerrtes und georeferenziertes Luftbild wird Orthophoto genannt.

Aus den aktuellen Digitalen Orthophotos (entzerrte, georeferenzierte Luftbilder) werden analoge Auszüge sowie analoge Vergrößerungen über hochauflösende Technik (Rasterplotter) abgegeben. Sie können Ihren Bildausschnitt und Maßstab frei wählen.



Auf Anfrage können Luftbilder, Digitale Orthophotos (DOP) und Ausdrücke der Orthophotos der Befliegungen des GeoSN, welche maximal zehn Jahre zurückliegen, bereitgestellt werden. Diese Übersicht können Sie sich auf der Produktseite der Luftbildprodukte, in Verfügbarkeit und Aktualität anschauen. [Start SVG-Viewer](#)

Darüber hinaus können Sie sich auch an andere Anbieter historischer Luftbilder / Digitaler Orthophotos (DOP) wenden. [Link Historische Luftbilder/DOP](#)

Auszüge aus dem Liegenschaftskataster

Im Liegenschaftskataster, einem öffentlich geführten Register, werden die Liegenschaften (Flurstücke und Gebäude) landesweit nachgewiesen, dargestellt und beschrieben.

Es dient insbesondere der Sicherung des Eigentums, der Wahrung der Rechte an Grundstücken sowie dem Grundstücksverkehr.

Liegenschaftskarte

In der Liegenschaftskarte werden in der Regel im Maßstab 1 : 1000 die Flurstücke mit ihren Flurstücksnummern, ihren Grenzen, Abmarkungen und Lagebezeichnungen, die Nutzungen und Gebäude, die Grenzen von Gemarkungen und Gebietskörperschaften sowie der Umfang der von öffentlich-rechtlichen Festlegungen und Verfahren als auch amtlichen Feststellungen betroffenen Gebiete bildlich dargestellt.

Diese Auszüge aus der Liegenschaftskarte unterliegen der gesetzlichen Umsatzsteuer. Porto und Verpackung werden zuzüglich erhoben.

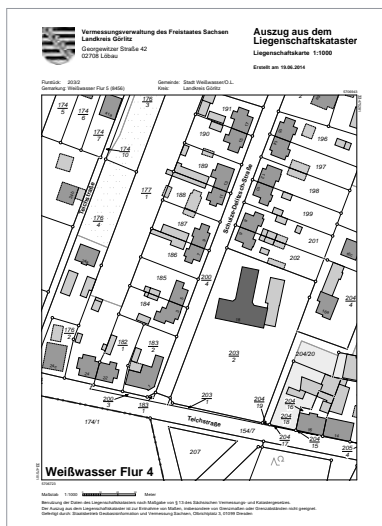
Ihre Bestellung kann telefonisch, schriftlich, per Mail an geodaten@geosn.sachsen.de oder Onlineformular unter www.landesvermessung.sachsen.de erfolgen.



Format Abmessung Liegenschaftskarte in Farbe
in cm Papier oder PDF-Datei

DIN A4	21,0 x 29,7	23,80 EUR*
DIN A3	29,7 x 42,0	23,80 EUR*
DIN A2	42,0 x 59,4	47,60 EUR*
DIN A1	59,4 x 84,1	47,60 EUR*
DIN A0	84,1 x 118,9	47,60 EUR*

* inkl. MwSt.



Format Abmessung Liegenschaftskarte in s/w
in cm Papier oder PDF-Datei

DIN A4	21,0 x 29,7	23,80 EUR*
DIN A3	29,7 x 42,0	23,80 EUR*
DIN A2	42,0 x 59,4	47,60 EUR*
DIN A1	59,4 x 84,1	47,60 EUR*
DIN A0	84,1 x 118,9	47,60 EUR*

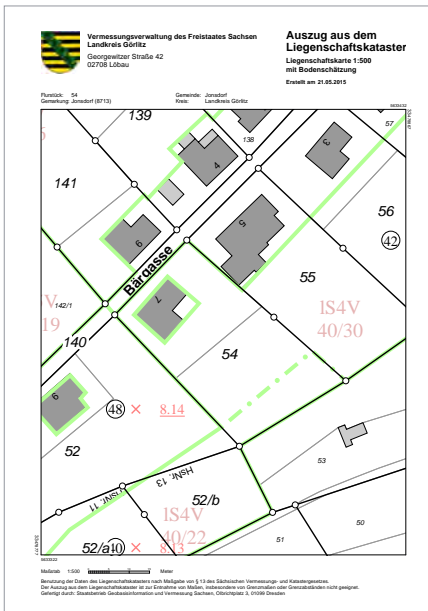
* inkl. MwSt.



Format Abmessung in cm Liegenschaftskarte mit Katasternachweis nach § 12 Abs. 2 SächsVermKatGDVO
Papier oder PDF-Datei

DIN A4	21,0 x 29,7	23,80 EUR*
DIN A3	29,7 x 42,0	23,80 EUR*
DIN A2	42,0 x 59,4	47,60 EUR*
DIN A1	59,4 x 84,1	47,60 EUR*
DIN A0	84,1 x 118,9	47,60 EUR*

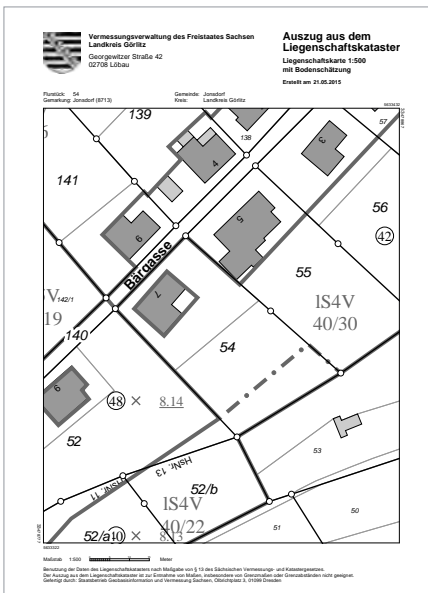
* inkl. MwSt.



Format Abmessung in cm Liegenschaftskarte mit Bodenschätzung in Farbe
Papier oder PDF-Datei

DIN A4	21,0 x 29,7	23,80 EUR*
DIN A3	29,7 x 42,0	23,80 EUR*
DIN A2	42,0 x 59,4	47,60 EUR*
DIN A1	59,4 x 84,1	47,60 EUR*
DIN A0	84,1 x 118,9	47,60 EUR*

* inkl. MwSt.



Format Abmessung in cm Liegenschaftskarte mit Bodenschätzung in s/w
Papier oder PDF-Datei

DIN A4	21,0 x 29,7	23,80 EUR*
DIN A3	29,7 x 42,0	23,80 EUR*
DIN A2	42,0 x 59,4	47,60 EUR*
DIN A1	59,4 x 84,1	47,60 EUR*
DIN A0	84,1 x 118,9	47,60 EUR*

* inkl. MwSt.

Flurstücks- und Eigentumsnachweis

Im Flurstücksnachweis werden die Flurstücke mit ihren Ordnungsmerkmalen, Lagebezeichnungen und Flächengrößen, den Nutzungen und Gebäuden, ihrer kommunalen Gebietszugehörigkeit, den Angaben zu Buchungsart, Grundbuchamt, Grundbuchbezirk, Grundbuchblattnummer und der laufenden Nummer des Grundstücks im Bestandsnachweis des Grundbuchblatts sowie den Hinweisen auf öffentlich-rechtliche Festlegungen und Verfahren als auch auf amtliche Feststellungen beschrieben.

Flurstücks- und Eigentümergebiet, Grundstücksnachweis sowie Bestandsnachweis enthalten darüber hinaus die Eigentümerdaten des amtlichen Vermessungswesens.

Hinweis: Laut § 11 des Gesetzes über das amtliche Vermessungswesen und das Liegenschaftskataster im Freistaat Sachsen darf das Landesamt für Geobasisinformation Informationen aus den Eigentümerdaten des amtlichen Vermessungswesens nur einem eingeschränkten Nutzerkreis zur Verfügung stellen.

Diese Auszüge aus dem Liegenschaftskataster (außer der Punktliste) unterliegen der gesetzlichen Umsatzsteuer. Porto und Verpackung werden zuzüglich erhoben.

Ihre Bestellung kann telefonisch, schriftlich, per Mail an geodaten@geosn.sachsen.de

oder Onlineformular unter:

<https://www.landesvermessung.sachsen.de/flurstucks-und-eigentumsnachweis-5688.html> erfolgen.

Hinweise zu den Ausgaben mit Bodenschätzung


Ausgaben mit Bodenschätzung enthalten für Flächen, die in die Bodenschätzung einbezogen sind, zusätzlich Bodenschätzungsergebnisse sowie die Lage und Bezeichnung der Bodenprofile. Die Übernahme der Bodenschätzung in das Liegenschaftskataster erfolgt gemeindeweise und ist noch nicht abgeschlossen.

Ist die Bodenschätzung für die betreffende Gemeinde in das Liegenschaftskataster übernommen und liegen für das beantragte Flurstück Bodenschätzungsdaten vor, kann der gewünschte Auszug mit Bodenschätzung übermittelt werden.

Ist die Bodenschätzung für die betreffende Gemeinde noch nicht in das Liegenschaftskataster übernommen oder liegen für das beantragte Flurstück Bodenschätzungsdaten nicht vor, kann der gewünschte Auszug mit Bodenschätzung nicht übermittelt werden. In diesem Fall werden wir uns mit Ihnen in Verbindung setzen.


Zum Stand der Erfassung der Bodenschätzung im Liegenschaftskataster können Sie sich auch hier informieren:

http://www.landesvermessung.sachsen.de/prod_lika_testdaten/StandBodSchaetz.pdf

 Vermessungsverwaltung des Freistaates Sachsen Landkreis Görlitz Georgwitzer Straße 42 02708 Löbau		Auszug aus dem Liegenschaftskataster Flurstücksnachweis Erstellt am 18.06.2014	
Flurstück 203/2 Gemarkung Weißwasser Flur 5 (8456)			
Gebietszugehörigkeit:	Gemeinde Stadt Weißwasser/O.L.		
Lage:	Landkreis Görlitz Teichstraße 18		
Fläche:	4 906 m ²		
Tatsächliche Nutzung:	4 906 m ² Fläche besonderer funktionaler Prägung		
Gebäude:	Gebäude für Wirtschaft oder Gewerbe Gebäude für Wirtschaft oder Gewerbe Gebäude für öffentliche Zwecke, Teichstraße 18		
Buchungsart:	Grundstück		
Buchung:	Grundbuchamt Weißwasser/O.L. Grundbuchbezirk Weißwasser (8498) Grundbuchblatt 9999 Laufende Nummer 1		
<small>Benutzung der Daten des Liegenschaftskatasters nach Maßgabe von § 13 des Sächsischen Vermessungs- und Katastergesetzes. Die Datenformate sind hinsichtlich entsprechen der Mitteilung des zuständigen Grundbuchamtes gelistet. Gefertigt durch: Staatsbetrieb Geobasisinformation und Vermessung Sachsen, Oberröplitz 3, 01099 Dresden</small>			
			Seite 1 von 1


Ausgabeart	Flurstücksnachweis
Papier oder PDF-Datei	11,90 EUR je Flurstück, mindestens 17,85 EUR*

* inkl. MwSt.

 Vermessungsverwaltung des Freistaates Sachsen Landkreis Görlitz Georgwitzer Straße 42 02708 Löbau		Auszug aus dem Liegenschaftskataster Flurstücks- und Eigentumsnachweis Erstellt am 18.06.2014	
Flurstück 203/2 Gemarkung Weißwasser Flur 5 (8456)			
Gebietszugehörigkeit:	Gemeinde Stadt Weißwasser/O.L.		
Lage:	Landkreis Görlitz Teichstraße 18		
Fläche:	4 906 m ²		
Tatsächliche Nutzung:	4 906 m ² Fläche besonderer funktionaler Prägung		
Gebäude:	Gebäude für Wirtschaft oder Gewerbe Gebäude für Wirtschaft oder Gewerbe Gebäude für öffentliche Zwecke, Teichstraße 18		
Angaben zu Buchung und Eigentum			
Buchungsart:	Grundstück		
Buchung:	Grundbuchamt Weißwasser/O.L. Grundbuchbezirk Weißwasser (8498) Grundbuchblatt 9999 Laufende Nummer 1		
Eigentümer:	3 Max Mustermann Musterstraße 14 02826 Görlitz D		
<small>Benutzung der Daten des Liegenschaftskatasters nach Maßgabe von § 13 des Sächsischen Vermessungs- und Katastergesetzes. Die Datenformate sind hinsichtlich entsprechen der Mitteilung des zuständigen Grundbuchamtes gelistet. Gefertigt durch: Staatsbetrieb Geobasisinformation und Vermessung Sachsen, Oberröplitz 3, 01099 Dresden</small>			
			Seite 1 von 1

Ausgabeart	Flurstücks- und Eigentumsnachweis
Papier oder PDF-Datei	11,90 EUR je Flurstück, mindestens 17,85 EUR*

* inkl. MwSt.

 Vermessungsverwaltung des Freistaates Sachsen Landkreis Görlitz Georgewitzer Straße 42 02708 Löbau		Auszug aus dem Liegenschaftskataster Flurstücks- und Eigentumsnachweis mit Angaben zu benachbarten Flurstücken Ersellt am 12.03.2015
Flurstück 44/2 Gemarkung Deutsch Paulsdorf Flur 1 (4037)		
Gebietszugehörigkeit:	Gemeinde Markersdorf Landkreis Görlitz	
Lage:	Am Schloß 6	
Fläche:	587 m ²	
Tatsächliche Nutzung:	587 m ² Fläche besonderer funktionaler Prägung	
Gebäude:	Gebäude für öffentliche Zwecke, Am Schloß 6	
Angaben zu Buchung und Eigentum		
Buchungsart:	Grundstück	
Buchung:	Grundbuchamt Görlitz Grundbuchbezirk Deutsch Paulsdorf (4195) Grundbuchblatt 136 Laufende Nummer 1	
Eigentümer:	2 Max Mustermann Hauptstraße 1 01234 Musterhausen D	
Angaben zu benachbarten Flurstücken		
Flurstück u. Gemarkung:	44/1 Gemarkung Deutsch Paulsdorf Flur 1 (4037)	
Eigentümer:	1 Sven Mustermann, geb. Walde Hauptstraße 2, 01234 Musterhausen, D	
Flurstück u. Gemarkung:	51/5 Gemarkung Deutsch Paulsdorf Flur 1 (4037)	
Eigentümer:	1 Stephan Mustermann Hauptstraße 3, 01234 Musterhausen, D	
Flurstück u. Gemarkung:	45 Gemarkung Deutsch Paulsdorf Flur 1 (4037)	
Eigentümer:	1 Kay Mustermann Hauptstraße 4, 01234 Musterhausen, D	
<small>Benutzung der Daten des Liegenschaftskatasters nach Maßgabe von § 11 des Sächsischen Vermessungs- und Katastergesetzes. Die Eigentumsdaten werden hinsichtlich ihrer Richtigkeit der zuständigen Grundbuchämter gelistet. Gefertigt durch: Staatsbetrieb Geodäsie und Vermessung Sachsen, Oberbühlplatz 3, 01099 Dresden</small>		
		Seite 1 von 1


Ausgabeart	Flurstücks- und Eigentumsnachweis mit Angaben zu benachbarten Flurstücken
Papier oder PDF-Datei	23,80* EUR je Flurstück, auf das sich der Antrag bezieht

* inkl. MwSt.

 Vermessungsverwaltung des Freistaates Sachsen Landkreis Görlitz Georgewitzer Straße 42 02708 Löbau		Auszug aus dem Liegenschaftskataster Grundstücksnachweis Ersellt am 18.08.2014
Grundbuchblatt 9999, Laufende Nummer 1, Grundbuchbezirk Weißwasser (8498)		
Grundstück		
Grundstückfläche:	4 906 m ²	
Das Grundstück besteht aus:		
Flurstück 203/2 Gemarkung Weißwasser Flur 5 (8456)		
Gebietszugehörigkeit:	Gemeinde Stadt Weißwasser/O.L. Landkreis Görlitz	
Lage:	Teichstraße 18	
Fläche:	4 906 m ²	
Tatsächliche Nutzung:	4 906 m ² Fläche besonderer funktionaler Prägung	
Gebäude:	Gebäude für Wirtschaft oder Gewerbe Gebäude für öffentliche Zwecke, Teichstraße 18	
Angaben zu Buchung und Eigentum		
Buchungsart:	Grundstück	
Buchung:	Grundbuchamt Weißwasser/O.L. Grundbuchbezirk Weißwasser (8498) Grundbuchblatt 9999 Laufende Nummer 1	
Eigentümer:	3 Max Mustermann Musterstraße 14 02828 Görlitz D	
<small>Benutzung der Daten des Liegenschaftskatasters nach Maßgabe von § 11 des Sächsischen Vermessungs- und Katastergesetzes. Die Eigentumsdaten werden hinsichtlich ihrer Richtigkeit der zuständigen Grundbuchämter gelistet. Gefertigt durch: Staatsbetrieb Geodäsie und Vermessung Sachsen, Oberbühlplatz 3, 01099 Dresden</small>		
		Seite 1 von 1


Ausgabeart	Grundstücksnachweis
Papier oder PDF-Datei	11,90* EUR je Flurstück, mindestens 17,85* EUR

* inkl. MwSt.

 Vermessungsverwaltung des Freistaates Sachsen Landkreis Görlitz Georgenwitzer Straße 42 02708 Löbau		Auszug aus dem Liegenschaftskataster Bestandsnachweis Erstellt am 18.09.2014	
Grundbuchblatt 9999, Grundbuchbezirk Weißwasser (8498) Grundbuchamt Weißwasser/O.L.			
Laufende Nummer 1: Grundstück Grundstücksfläche: 4 906 m ²			
Das Grundstück besteht aus: Flurstück 203/2 Gemarkung Weißwasser Flur 5 (8456) Gebietszugehörigkeit: Gemeinde Stadt Weißwasser/O.L. Landkreis Görlitz Lage: Teichstraße 18 Fläche: 4 906 m ² Tatsächliche Nutzung: 4 906 m ² Fläche besonderer funktionaler Prägung Gebäude: Gebäude für Wirtschaft oder Gewerbe Gebäude für Wirtschaft oder Gewerbe Gebäude für öffentliche Zwecke, Teichstraße 18			
Laufende Nummer 2: Grundstück Grundstücksfläche: 1 303 m ²			
Das Grundstück besteht aus: Flurstück 231/7 Gemarkung Weißwasser Flur 5 (8456) Gebietszugehörigkeit: Gemeinde Stadt Weißwasser/O.L. Landkreis Görlitz Lage: Jahrstraße Fläche: 1 303 m ² Tatsächliche Nutzung: 19 m ² Weg 1 284 m ² Bahnverkehr			
Angaben zum Eigentum Eigentümer: 3 Max Mustermann Mustermannstraße 14 02828 Görlitz D			
<small>Bemerkung zur Daten- und Liegenschaftskataster nach Maßgabe von § 12 des Sächsischen Vermessungs- und Katastergesetzes: Die Eigentumsdaten werden sachrichtig entsprechend der Mitteilung des zuständigen Grundbuchamtes geführt. Geführt durch: Eisenbahnbetriebsinformation und Vermessung Sachsen, Obereckstraße 3, 01069 Dresden</small>			
			Seite 1 von 1

Ausgabeart	Bestandsnachweis
Papier oder PDF-Datei	23,80* EUR je Bestand

* inkl. MwSt.

 Vermessungsverwaltung des Freistaates Sachsen Landkreis Görlitz Georgenwitzer Straße 42 02708 Löbau		Auszug aus dem Liegenschaftskataster Punktliste Erstellt am 18.09.2014	
Koordinatenreferenzsystem (CRS): ETRS89_UTM33 Koordinatenstatus: amtlich			
Punktart	Punktbezeichnung	Abmarkung	Genauigkeit
Grenzpunkt	5457958001227	ohne Marke	0,030 m ja
Gebäudepunkt	5457958001237		> 0,030 m ≤ 0,200 m ja
Gebäudepunkt	5457958001238		> 0,030 m ≤ 0,200 m ja
Gebäudepunkt	5457958001239		> 0,030 m ≤ 0,200 m ja
Gebäudepunkt	5457958001240		> 0,030 m ≤ 0,200 m ja
Gebäudepunkt	5457958001241		> 0,030 m ≤ 0,200 m ja
Gebäudepunkt	5457958001242		> 0,030 m ≤ 0,200 m ja
Gebäudepunkt	5457958001243		> 0,030 m ≤ 0,200 m ja
Gebäudepunkt	5457958001244		> 0,030 m ≤ 0,200 m ja
Gebäudepunkt	5457958001245		> 0,030 m ≤ 0,200 m ja
Gebäudepunkt	5457958001246		> 0,030 m ≤ 0,200 m ja
Gebäudepunkt	5457958001247		> 0,030 m ≤ 0,200 m ja
Gebäudepunkt	5457958001248		> 0,030 m ≤ 0,200 m ja
Gebäudepunkt	5457958001249		> 0,030 m ≤ 0,200 m ja
Gebäudepunkt	5457958001250		> 0,030 m ≤ 0,200 m ja
Gebäudepunkt	5457958001251		> 0,030 m ≤ 0,200 m ja
Gebäudepunkt	5457958001252		> 0,030 m ≤ 0,200 m ja
Gebäudepunkt	5457958001253		> 0,030 m ≤ 0,200 m ja
Gebäudepunkt	5457958001254		> 0,030 m ≤ 0,200 m ja
Gebäudepunkt	5457958001255		> 0,030 m ≤ 0,200 m ja
Grenzpunkt	5457958001448	ohne Marke	0,030 m ja
Grenzpunkt	5457958001522	abgemarkt	0,030 m ja
Grenzpunkt	5457958001523	abgemarkt	0,030 m ja
Grenzpunkt	5457958001531	abgemarkt	0,030 m ja
Grenzpunkt	5457958001538	abgemarkt	0,030 m ja
Grenzpunkt	5457958001539	abgemarkt	0,030 m ja
<small>FGP - Grenzpunkt wurde nach § 12 Abs. 2 DVGSchKat/VomG oder § 12 Abs. 2 SächVerfKat/DVGVO festgelegt. Bemerkung zur Daten- und Liegenschaftskataster nach Maßgabe von § 12 des Sächsischen Vermessungs- und Katastergesetzes: Geführt durch: Eisenbahnbetriebsinformation und Vermessung Sachsen, Obereckstraße 3, 01069 Dresden</small>			
			Seite 1 von 1

Ausgabeart	Punktliste
Papier oder PDF-Datei	1 EUR je Punkt, mindestens 15 EUR

CD-ROM Top50 Sachsen Version 5.0

Inhalt:

- 55 Blätter der Topographischen Karte 1 : 50 000 blattschnittfrei; 100 L/cm (254 dpi)
- 7 Blätter der Topographischen Übersichtskarte 1 : 200 000 blattschnittfrei; 160 L/cm (406 dpi)
- Karte der Bundesrepublik Deutschland 1 : 1 000 000; 160 L/cm (406 dpi)
- Länderübersichtskarte 1 : 4 300 000; 100 L/cm (254 dpi)
- Übersichtskarte des Freistaates Sachsen 1 : 2 500 000; 160 L/cm (406 dpi)
- Kartenblattübersicht (TK50 und TÜK200)
- Ortsdatenbank Sachsen und Deutschland
- Verwaltungsgrenzen bis zur Gemeinde, (Aktualität Verwaltungsreform 2008)
- Digitales Geländemodell (Netzpunktabstand 25 m)

Funktion:

- Aktualisierte Karten
- Zeichnen in speicherbaren Overlays
- Darstellung der Overlays auch in 3D
- Dynamische perspektivische Darstellung
- Umschalten von 2D auf 3D • Blattschnittfreies Scrollen
- Positionierung nach Ortsnamen
- Messen von Entfernungen und Flächen
- Höhenprofil und Gesamtsteigung anzeigen
- Karten ausdrucken
- Eigene Datenbanken anlegen oder importieren
- GPS-Schnittstelle Navigation zum Austauschen, Bearbeiten, Auswerten und Verwalten von Wegpunkten, Routen und Tracks
- Für Nutzung am PDA und über Plugin auf vielen Handys als GPS-Kartenhintergrund notwendiger Geogrid®-PDA-Viewer für 25,00 EUR erhältlich unter: www.lvermgeo.rlp.de/shop/cd50viewer.html beim Landesamt für Vermessung und Geoinformation Rheinland-Pfalz
- Stereobetrachtung mit Rot-Grün-Brille



Gebühr: 35,00 EUR incl. 19% MwSt

Betriebssystem:

Windows 2000®, Windows XP®, lauffähig unter Windows 7®, Windows 8.1, Windows 10 und Windows 11



3D-Flugsimulation über der topographischen Karte

Auf der Basis von Rasterdaten haben wir für Sie die CD-ROM der Reihe „Top50“ in der 5. überarbeiteten Version herausgebracht. Damit können Sie zum Beispiel individuelle Wanderungen und Radtouren planen oder in einem virtuellen Flugzeug über die modellierte Karte von Sachsen fliegen. Mit der Zeichenfunktion können Sie eigene thematische Karten erstellen.

DVD-ROM TopMaps Sachsen

Karten vor 1945, Messtischblätter 1 : 25 000



Inhalt:

hochauflösende historische Karten aus den Jahren vor 1945

Vorinstallierte CD-ROM Top50 Sachsen Version 5.0 ist unbedingt erforderlich!

Systemanforderungen:

Pentium® III mit 600 MHz (empfohlen Pentium® IV mit 1,4 GHz)

Hauptspeicher: 256 MB RAM (empfohlen 512 MB RAM)

Empfohlener freier Festplattenspeicher 5 GB

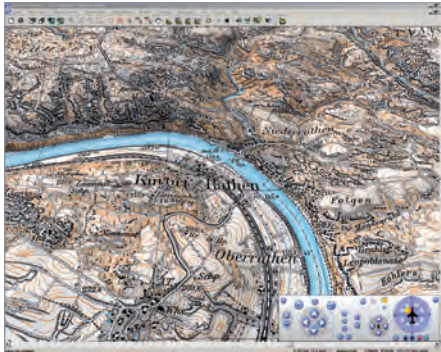
OpenGL (V1.3)-fähige 3D-Graphikkarte mit mindestens 64 MB (empfohlen 256 MB) mit aktuellem Treiber

Farbeinstellung: True Color (32 Bit)

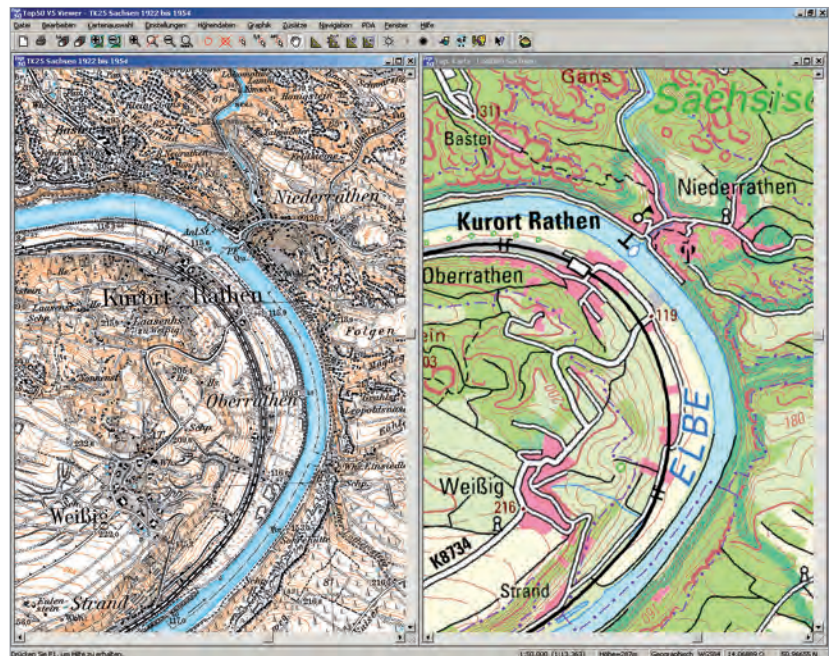
Gebühr: 16,90 EUR incl. 19% MwSt

Betriebssystem:

Windows 2000®, Windows XP®, lauffähig unter Windows 7®, Windows 8.1, Windows 10 und Windows 11




Historische Karten in 3D-Ansicht



Erlaubt vergleichende Betrachtungen, indem Sie sich zwei Kartenwerke als ein jeweiliges Fenster öffnen und danach unter Menüpunkt „Fenster“ - „Fenster nebeneinander“ und „Fenster koppeln“ anwählen.

DVD-ROM TopMaps Sachsen

Geheime DDR-Karten vor 1989, Ausgabe Staat 1 : 25 000



Inhalt:

hochauflösende historische topographische Karten aus den Jahren vor 1989 im Maßstab 1 : 25 000

Vorinstallierte CD-ROM Top50 Sachsen Version 5.0 ist unbedingt erforderlich!

Systemanforderungen:

Pentium® III mit 600 MHz (empfohlen Pentium® IV mit 1,4 GHz)

Hauptspeicher: 256 MB RAM (empfohlen 512 MB RAM)

Empfohlener freier Festplattenspeicher 5 GB

OpenGL (V1.3)-fähige 3D-Graphikkarte mit mindestens 64 MB (empfohlen 256 MB) mit aktuellem Treiber

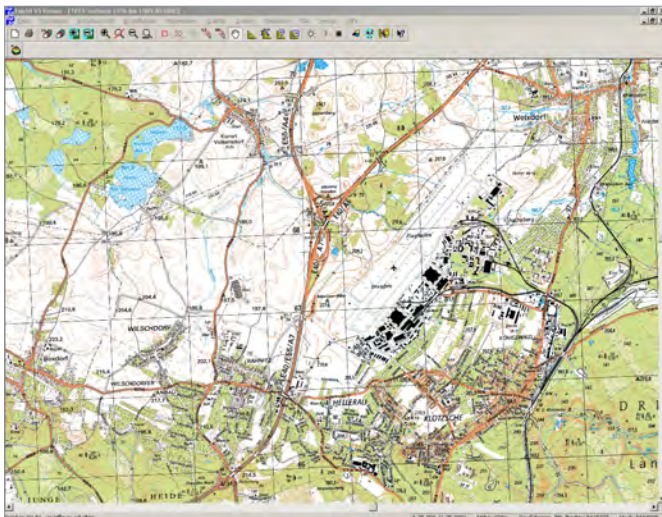
Farbeinstellung: True Color (32 Bit)

Gebühr:

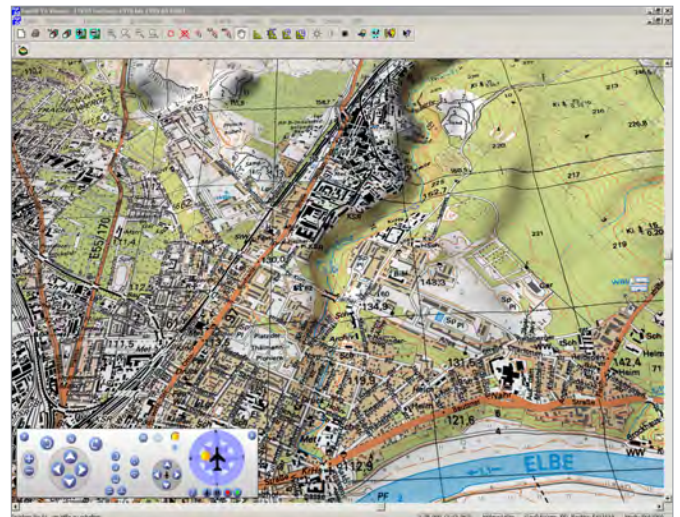
16,90 EUR incl. 19% MwSt

Betriebssystem:

Windows 2000®, Windows XP®, lauffähig unter Windows 7®, Windows 8.1, Windows 10 und Windows 11



historische topographische Karten vor 1989 in 2D-Ansicht



historische topographische Karten vor 1989 in 3D-Ansicht

DVD-ROM TopMaps Sachsen

Topographische Karte 1 : 25 000



Inhalt:

Topographische Karte im Maßstab 1 : 25 000 von ganz Sachsen
Ausgabe 2019

Vorinstallierte CD-ROM Top50 Sachsen Version 5.0 ist unbedingt erforderlich!

Systemanforderungen:

Pentium® III mit 600 MHz (empfohlen Pentium® IV mit 1,4 GHz)

Hauptspeicher: 256 MB RAM (empfohlen 512 MB RAM)

Empfohlener freier Festplattenspeicher 5 GB

OpenGL (V1.3)-fähige 3D-Graphikkarte mit mindestens 64 MB

(empfohlen 256 MB) mit aktuellem Treiber

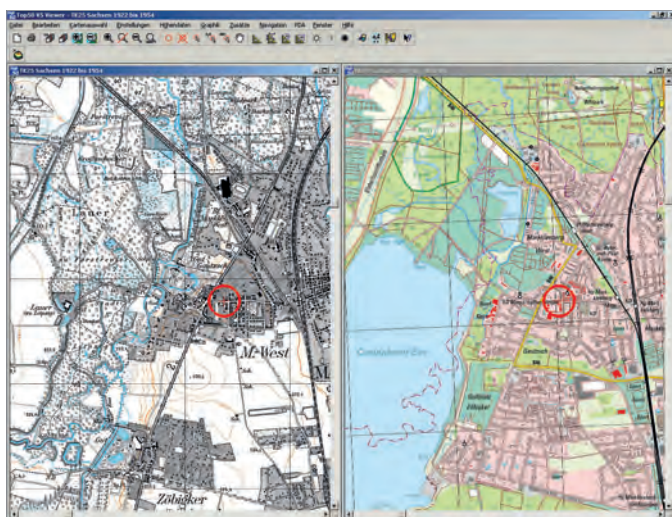
Farbeinstellung: True Color (32 Bit)

Gebühr:

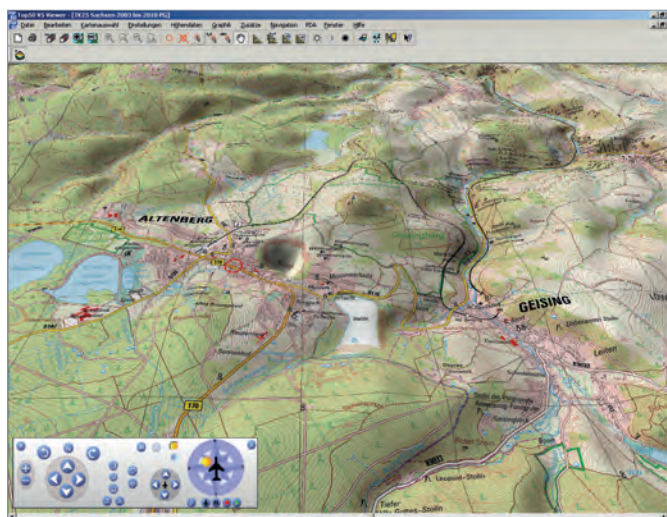
16,90 EUR incl. 19% MwSt

Betriebssystem:

Windows 2000®, Windows XP®, lauffähig unter Windows 7®,
Windows 8.1, Windows 10 und Windows 11



Erlaubt vergleichende Betrachtungen



3D-Flugsimulation

DVD-ROM TopMaps Sachsen

Topographische Karte 1 : 10 000



Inhalt:

Topographische Karte im Maßstab 1 : 10 000 von ganz Sachsen
Ausgabe 2019

Vorinstallierte CD-ROM Top50 Sachsen Version 5.0 ist unbedingt erforderlich!

Systemanforderungen:

Pentium® III mit 600 MHz (empfohlen Pentium® IV mit 1,4 GHz)

Hauptspeicher: 256 MB RAM (empfohlen 512 MB RAM)

Empfohlener freier Festplattenspeicher 5 GB

OpenGL (V1.3)-fähige 3D-Graphikkarte mit mindestens 64 MB
(empfohlen 256 MB) mit aktuellem Treiber

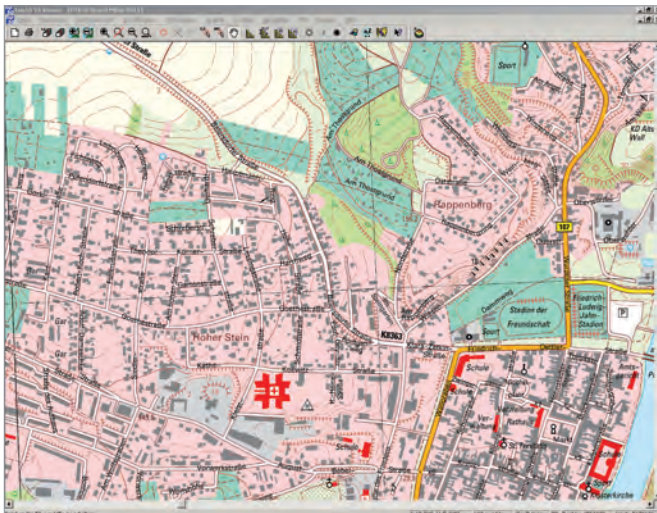
Farbeinstellung: True Color (32 Bit)

Gebühr:

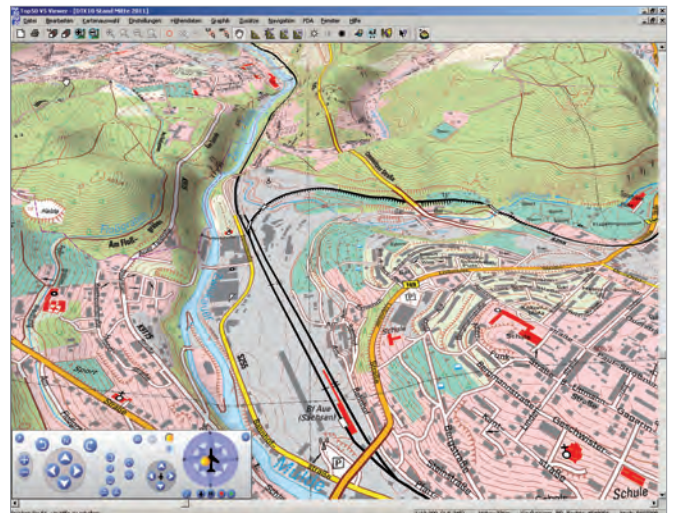
16,90 EUR incl. 19% MwSt

Betriebssystem:

Windows 2000®, Windows XP®, lauffähig unter Windows 7®,
Windows 8.1, Windows 10 und Windows 11



2D-Ansicht der topographischen Karte 1 : 10 000



3D-Flugsimulation über die topographische Karte 1 : 10 000

Blu-ray TopMaps Sachsen DOP

Luftbilder: 2008-2010, 2011-2013, 2014-2016, 2017-2019



Beispielbild Cover TopMaps Luftbilder

Inhalt:

Farbige digitale Orthophotos (Luftbilder) von ganz Sachsen

Vorinstallierte CD-ROM Top50 Sachsen Version 5.0 ist unbedingt erforderlich!

Systemanforderungen:

Pentium® III mit 600 MHz (empfohlen Pentium® IV mit 1,4 GHz)

Hauptspeicher: 256 MB RAM (empfohlen 512 MB RAM)

Empfohlener freier Festplattenspeicher 5 GB

OpenGL (V1.3)-fähige 3D-Graphikkarte mit mindestens 64 MB (empfohlen 256 MB) mit aktuellem Treiber

Farbeinstellung: True Color (32 Bit)

Gebühr:

16,90 EUR incl. 19% MwSt

Betriebssystem:

Windows 2000®, Windows XP®, lauffähig unter Windows 7®, Windows 8.1, Windows 10 und Windows 11

Erlaubt vergleichende Betrachtungen



Erlaubt vergleichende Betrachtungen

DVD-ROM TopMaps Sachsen

Karten von 1780 bis 1810, Meilenblätter



Inhalt:
hochauflösende historische Karten aus den Jahren 1780 bis 1810

Vorinstallierte CD-ROM Top50 Sachsen Version 5.0 ist unbedingt erforderlich!

Systemanforderungen:

Pentium® III mit 600 MHz (empfohlen Pentium® IV mit 1,4 GHz)

Hauptspeicher: 256 MB RAM (empfohlen 512 MB RAM)

Empfohlener freier Festplattenspeicher 5 GB

OpenGL (V1.3)-fähige 3D-Graphikkarte mit mindestens 64 MB (empfohlen 256 MB) mit aktuellem Treiber

Farbeinstellung: True Color (32 Bit)

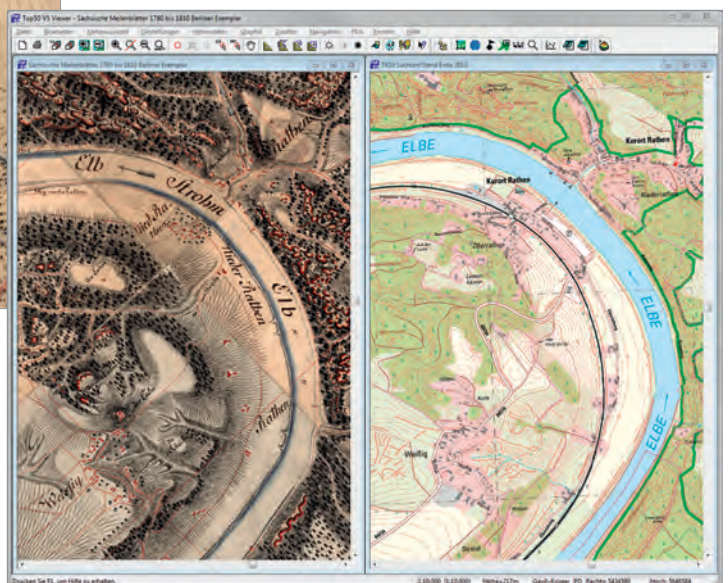
Gebühr: 16,90 EUR incl. 19% MwSt

Betriebssystem:

Windows 2000®, Windows XP®, lauffähig unter Windows 7®, Windows 8.1, Windows 10 und Windows 11



Detailausschnitt der Kartenblätter Dölzig (Nr. 13, sw, 1806) und Lindenthal (Nr. 14, nÖ, 1802), die zu unterschiedlichen Zeiten aufgenommen wurden (Screenshot)



Daten der DVD TopMaps Sachsen – Karten von 1780 bis 1810 Meilenblätter (links) im Vergleich mit den Daten der DVD TopMaps Sachsen – Topographische Karte 1:10 000 (rechts)

So erreichen Sie uns:

Öffnungszeiten der Verkaufsstelle:

Di 9.00 bis 12:00 und 13:00 bis 17.00 Uhr

Mi 9.00 bis 12:00 und 13:00 bis 15.00 Uhr

Do 9.00 bis 12:00 und 13:00 bis 15.00 Uhr

und nach Vereinbarung

Karten, Luftbilder, Geodaten:

Tel.: 0351 8283-8400

Fax: 0351 8283-6130

verkauf@geosn.sachsen.de

Nutzungsrechte

Tel.: 0351 8283-8420

geodaten@geosn.sachsen.de

Landesamt für Geobasisinformation Sachsen

Olbrichtplatz 3

01099 Dresden

oder

Postfach 10 02 44

01072 Dresden

www.landesvermessung.sachsen.de

www.geosn.sachsen.de

Anfahrtskizzen:



Gegenstand

Die „Allgemeinen Bezugsbedingungen“ für den Geschäftsbereich des Landesamtes für Geobasisinformation Sachsen gelten für die Übermittlung von Informationen aus den Datenbeständen des amtlichen Vermessungswesens in Form von Replikationen von Datensätzen oder Präsentationsausgaben (Drucke). Von anderer Seite vorgegebene Geschäfts- oder Lieferbedingungen werden nicht anerkannt.

Abgabe von amtlichen topographischen Karten, Freizeitkarten, Luftbildern, Orthophotos und konfektionierten CD-ROM/DVD-ROM/Blu-ray

Die Abgabe von amtlichen topographischen Karten, Freizeitkarten, Luftbildern, Orthophotos und konfektionierten CD-ROM/DVD-ROM/Blu-ray erfolgt nach den Angaben des Bestellers. Anträge, die per Telefax, per E-Mail oder per Internet mit Online-Formular eingehen, werden wie schriftliche Anträge bearbeitet. Fehlen bei der Kartenbestellung genaue Angaben zur Lieferart, wird, soweit es nicht nur die ungefaltete Ausgabe gibt, die gefaltete Ausgabe geliefert.

Abgabe von Daten der Landesvermessung und des Liegenschaftskatasters, Übermittlung von Auszügen aus dem Liegenschaftskataster

Die Abgabe von Daten der Landesvermessung und des Liegenschaftskatasters sowie von Auszügen aus dem Liegenschaftskataster bedürfen eines schriftlichen Antrages. Anträge, die per Telefax, per E-Mail oder per Internet mit Online-Formular eingehen, werden wie schriftliche Anträge bearbeitet.

Versand

Der Versand erfolgt auf Kosten und Gefahr des Bestellers an die von diesem angegebene Post- bzw. E-Mail-Anschrift. Die Gefahr geht auf den Besteller über, sobald das Landesamt für Geobasisinformation Sachsen die Sache dem Spediteur, dem Frachtführer oder der sonst zur Ausführung der Versendung vom Landesamt für Geobasisinformation Sachsen bestimmten Person oder Anstalt ausgeliefert hat.

Als Nachweis für die Versendung von Daten per E-Mail ist das Versendeprotokoll beim Landesamt für Geobasisinformation Sachsen maßgeblich. Für verloren gegangene oder beschädigte Sendungen wird kein Ersatz geliefert. Verpackungskosten werden grundsätzlich pauschalisiert erhoben.

Portoübersicht (inkl. Verpackungsmaterial) Inland

Verpackung	Art	max. Gewicht in Gramm	max. Maße in Millimeter	Post Modern Gebühr
Tüte/Brief	Büchersendung	bis 500	353x250x50	2,00 €
		bis 1000	353x250x50	2,20 €
	Brief			
	Kompaktbrief	ab 21 bis 50	235x125x10	0,82 €
	Großbrief		353x250x10	1,53 €
	Maxibrief		353x250x50	2,65 €
		längste + kürzeste Seite		
Karton	Paket S	bis 50 cm		6,48 €
	Paket M	bis 70 cm		7,74 €
	Paket L	bis 90 cm		11,10 €
	Paket XL	bis 130 cm		14,46 €
Rolle	Paket S	bis 50 cm		6,18 €
	Paket M	bis 70 cm		7,44 €
	Paket L	bis 90 cm		10,80 €
	Paket XL	bis 130 cm		14,16 €

Preise alle inkl. 19% MwSt.

Beanstandungen

Der Empfänger ist verpflichtet, Sendungen unmittelbar nach Erhalt auf Vollständigkeit und Lesbarkeit bei Daten zu prüfen.

Äußerlich erkennbare Mängel bzw. unvollständige Sendungen sind unverzüglich, spätestens jedoch 3 Tage nach Erhalt der Ware schriftlich beim Landesamt für Geobasisinformation Sachsen zu rügen (Ausschlussfrist).

Im Übrigen sind Mängel innerhalb von 4 Wochen nach Erhalt der Sendung zu reklamieren. Beanstandungen durch den Besteller oder Empfänger werden nur innerhalb dieser Frist berücksichtigt. Für bestellte und richtig gelieferte Produkte des Landesamtes für Geobasisinformation Sachsen besteht kein Anspruch auf Umtausch oder Rücknahme.

Zahlungsbedingungen

Alle Lieferungen werden, wenn nicht anders vereinbart, mit den bei Beendigung der kostenpflichtigen Amtshandlung gültigen Kosten auf der Grundlage der Zweiten Verordnung des Sächsischen Staatsministeriums des Innern über Gebühren und Auslagen der Vermessungsbehörden und der Öffentlich bestellten Vermessungsingenieure (Sächsische Vermessungskostenverordnung SächsVermKoVO) vom 29. Juni 2019 dem Besteller in Rechnung gestellt. Von anderer Seite vorgegebene Zahlungsbedingungen werden nicht anerkannt. Zusätzlich zu den genannten Gebühren in den Produktbeschreibungen werden für den Verkauf bestimmter Produkte Umsatzsteuern in gesetzlicher Höhe erhoben, soweit ihre Erhebung vorgeschrieben ist. Die Umsatzsteuer wird in der gesetzlichen Höhe auf dem Kassenbeleg bzw. Gebührenbescheid gesondert ausgewiesen.

Beim Kauf von amtlichen Karten, Freizeitkarten und konfektionierten CD-ROM/DVD-ROM erhalten Endverbraucher und gewerbliche Wiederverkäufer auf der Grundlage gesonderter Richtlinien Rabatte.

Der Rechnungsbetrag ist ohne jeden Abzug innerhalb eines Monats auf das im Kostenbescheid angegebene Konto der Hauptkasse Sachsen zu überweisen. Bei Überschreitung der im Kostenbescheid angegebenen Zahlungsfrist werden Mahngebühren und Verzugszinsen zu Lasten des Bestellers erhoben. Bestellungen von Antragstellern aus dem Ausland werden nur gegen Vorauszahlung ausgeführt.

Eigentumsvorbehalt

Das Eigentumsrecht an den gelieferten Karten, Luftbildern, Daten und Druckschriften bleibt bis zur endgültigen Bezahlung vorbehalten.

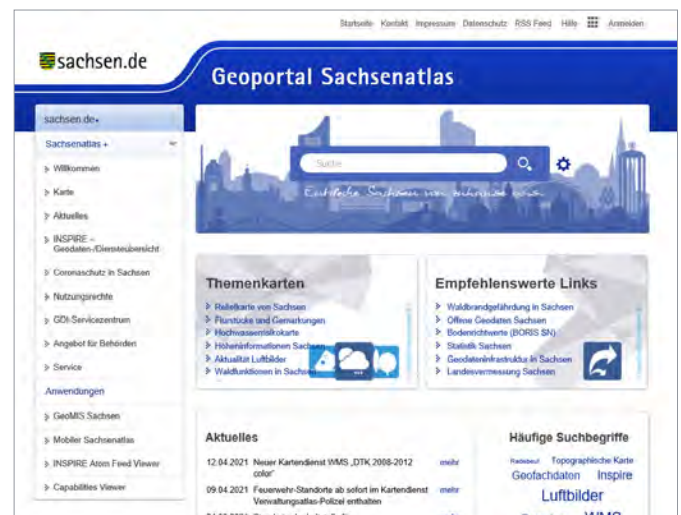
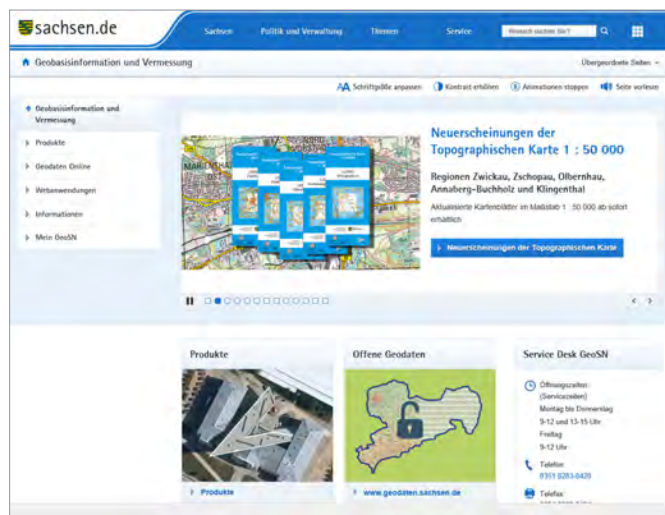
Erfüllungsort und Gerichtsstand

Erfüllungsort und Gerichtsstand ist Dresden.

Hier erfahren Sie mehr:

www.landesvermessung.sachsen.de

www.geoportal.sachsen.de



**Herausgeber/ Redaktion/ Gestaltung und Satz:**

Landesamt für Geobasisinformation Sachsen (GeoSN)

Druck:

Landesamt für Geobasisinformation Sachsen (GeoSN)

Redaktionsschluss:

März 2024

Verteilerhinweis

Diese Informationsschrift wird von der Sächsischen Staatsregierung im Rahmen ihrer verfassungsmäßigen Verpflichtung zur Information der Öffentlichkeit herausgegeben. Sie darf weder von Parteien noch von deren Kandidaten oder Helfern im Zeitraum von sechs Monaten vor einer Wahl zum Zwecke der Wahlwerbung verwendet werden. Dies gilt für alle Wahlen.

Missbräuchlich ist insbesondere die Verteilung auf Wahlveranstaltungen, an Informationsständen der Parteien sowie das Einlegen, Aufdrucken oder Aufkleben parteipolitischer Informationen oder Werbemittel. Untersagt ist auch die Weitergabe an Dritte zur Verwendung bei der Wahlwerbung. Auch ohne zeitlichen Bezug zu einer bevorstehenden Wahl darf die vorliegende Druckschrift nicht so verwendet werden, dass dies als Parteinarbeit des Herausgebers zu Gunsten einzelner politischer Gruppen verstanden werden könnte.

Diese Beschränkungen gelten unabhängig vom Vertriebsweg, also unabhängig davon, auf welchem Wege und in welcher Anzahl diese Informationsschrift dem Empfänger zugegangen ist. Erlaubt ist jedoch den Parteien, diese Informationsschrift zur Unterrichtung ihrer Mitglieder zu verwenden.

Copyright:

Diese Veröffentlichung ist urheberrechtlich geschützt. Alle Rechte, auch die des Nachdruckes von Auszügen und der fotomechanischen Wiedergabe, sind dem Herausgeber vorbehalten.

Diese Druckschrift kann kostenfrei bezogen werden bei:

Landesamt für Geobasisinformation Sachsen (GeoSN)

Olbrichtplatz 3, 01099 Dresden

Telefon: +49 351 8283-8400

Telefax: +49 351 8283-6130

E-Mail: verkauf@geosn.sachsen.de

www.landesvermessung.sachsen.de

