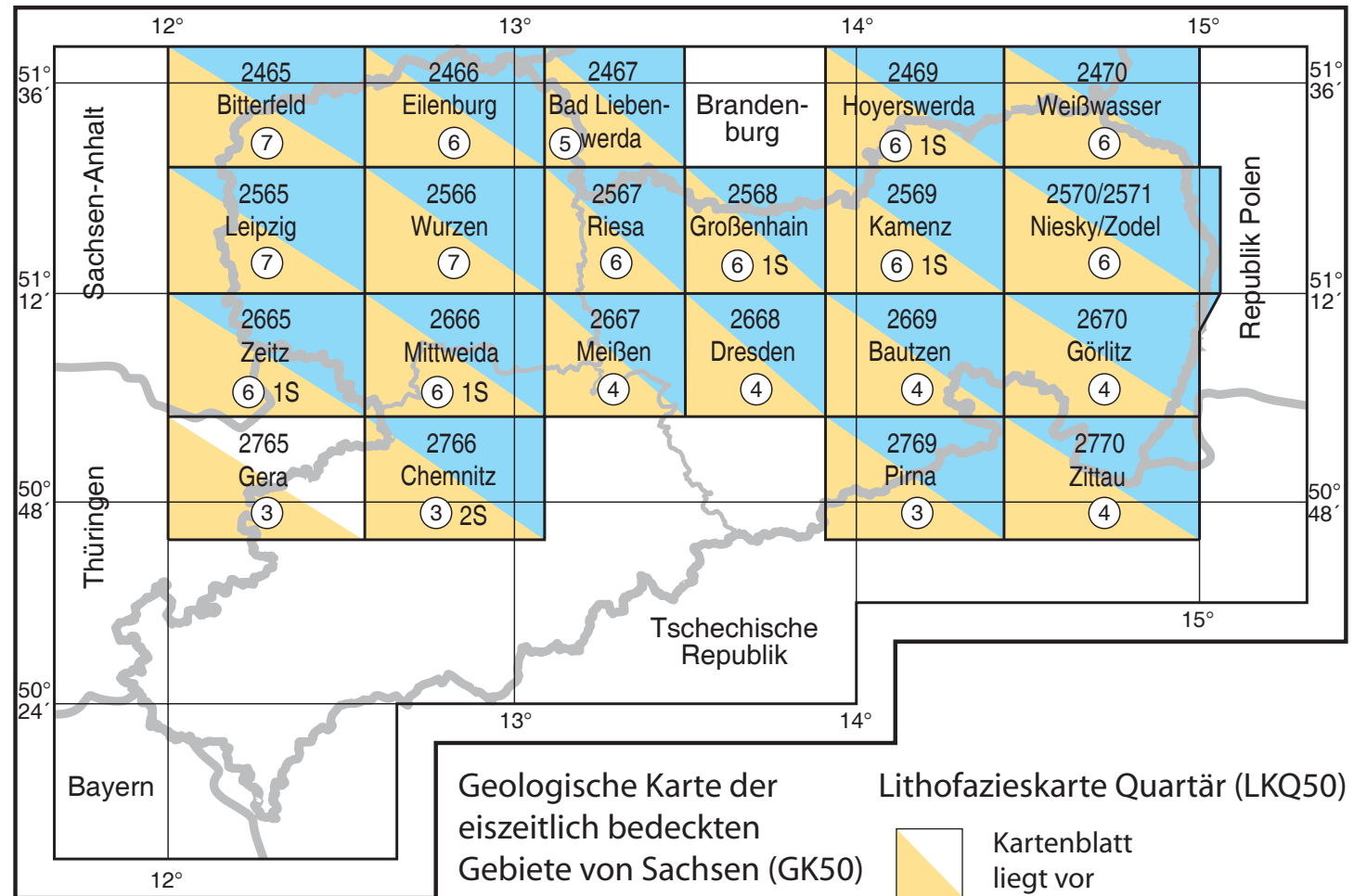




Geologische Karte der eiszeitlich bedeckten Gebiete von Sachsen 1 : 50 000 und Lithofazieskarte Quartär 1 : 50 000



2666 Blattnummer
Leipzig Blattname

 Kartenblatt liegt vor

 Kartenblatt liegt vor

 3 Anzahl der Teilkartenblätter

2S Ziffer gibt Anzahl der Schnittblätter an