

## Schnittstellenbeschreibung: Verzeichnis der Gemarkungen CSV

### Änderungsübersicht

Version	Datum	Änderungsgrund	betroffene Abschnitte
1.0	01.01.2017	Dokument angelegt	Alle
1.2	01.03.2020	Hinweis zum Leerzeichen eingefügt	2.1

### Inhaltsverzeichnis

1.	Allgemein.....	2
2.	Inhalt.....	2
2.1.	Syntax .....	2
2.2.	Attribute .....	2
3.	Hinweise zur Weiterverarbeitung in Excel .....	4
3.1.	Start Excel .....	4
3.2.	Registerkarte Daten.....	4
3.3.	Textkonvertierungsassistent .....	4
3.4.	Ergebnis .....	6

# 1. Allgemein

Das Verzeichnis der Gemarkungen ist ein sachsenweites Verzeichnis. Es enthält die Namen aller Gemarkungen, die Beziehung zum Landkreis und der Gemeinde sowie deren Verschlüsselung.

## 2. Inhalt

### 2.1. Syntax

Die Daten enthalten eine feste Überschriftzeile, die die Felder (Spalten) bezeichnen.

*Kreis; Gemeindegenschluessel; Gemeindename; Gemarkungsschluessel; Gemarkungsname; Aktualitaet*

Das Trennzeichen zwischen den einzelnen Feldern ist das Semikolon. Nach dem Semikolon folgt ein Leerzeichen.

Hinweis:

Das Leerzeichen hinter dem Semikolon kann für die weitere Bearbeitung entfernt werden. Die CSV-Datei dafür mit einem Editor (z. B. Notepad++) öffnen und die Zeichen Semikolon und Leerzeichen (; ) mit einem Semikolon (;) ersetzen

### 2.2. Attribute

→ **Kreis**

Name des Landkreises

Das Trennzeichen zum nächsten Feld (Spalte) ist das Semikolon. Es folgt ein Leerzeichen.

Beispiel

*Erzgebirgskreis;*

→ **Gemeindegenschluessel**

Der Gemeindegenschlüssel besteht aus insgesamt 8 Ziffern, wobei die ersten beiden („14“) für das Land Sachsen stehen. Die dritte Ziffer kennzeichnet den (ehemaligen) Regierungsbezirk. („5“ für Chemnitz, „6“ für Dresden und „7“ für Leipzig). Die nachfolgenden 5 Ziffern stehen für die Gemeinde

Das Trennzeichen zum nächsten Feld (Spalte) ist das Semikolon. Es folgt ein Leerzeichen.

Beispiel

*14521010;*

→ **Gemeindename**

Name der Gemeinde

Das Trennzeichen zum nächsten Feld (Spalte) ist das Semikolon. Es folgt ein Leerzeichen.

Beispiel

*Amtsberg;*

### → **Gemarkungsschlüssel**

Der Gemarkungsschlüssel besteht aus insgesamt 4 Ziffern, ggf. mit führenden Nullen.

Das Trennzeichen zum nächsten Feld (Spalte) ist das Semikolon. Es folgt ein Leerzeichen.

Beispiel

*2113;*  
*0101;*

### → **Gemarkungsname**

Name der Gemarkung

Gemarkungen, die auf „\_[H]“ enden, sind historische Gemarkungen. Eine Zuordnung zu einer Gemeinde bzw. zu einem Kreis ist hier nicht möglich.

Das Trennzeichen zum nächsten Feld (Spalte) ist das Semikolon. Es folgt ein Leerzeichen.

Beispiel

*Dittersdorf;*  
*Teicha\_[H];*

### → **Aktualität**

Es gibt zwei Aktualitätszustände: „aktuell“ und „historisch“. Bei historischen Gemarkungen ist eine Zuordnung zu einer Gemeinde bzw. einem Kreis nicht mehr möglich.

Beispiel

*aktuell*  
*historisch*

### → **Beispiel**

*Kreis; Gemeindegemeinschaft; Gemeindegemeinschaft; Gemarkungsschlüssel; Gemarkungsname; Aktualität*  
*Erzgebirgskreis; 14521010; Amtsberg; 2113; Dittersdorf; aktuell*  
*; ; ; 8169; Mockritz\_[H]; historisch*

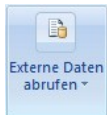
### 3. Hinweise zur Weiterverarbeitung in Excel

#### 3.1. Start Excel

Start Excel (leeres Dokument)

#### 3.2. Registerkarte Daten

→ Externe Dateien abrufen



→ Aus Text



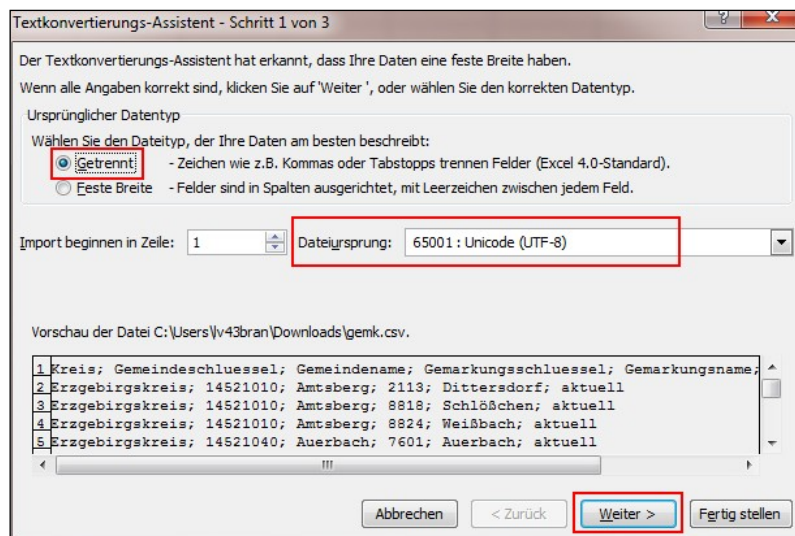
Datei suchen, auswählen und **Importieren**

#### 3.3. Textkonvertierungsassistent

Datentyp: **Getrennt**

Dateiursprung: **Unicode (UTF-8)**

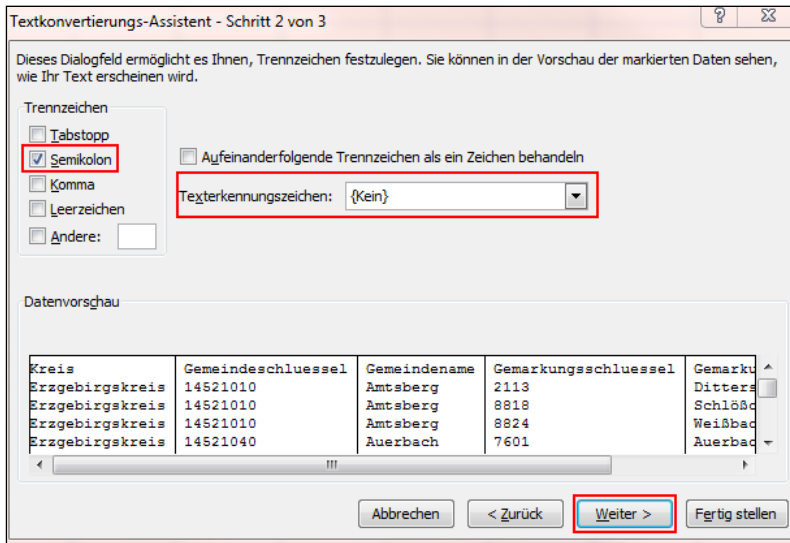
**Weiter >**



Trennzeichen: **Semikolon**

Texterkennungszeichen: **{Kein}**

Weiter >



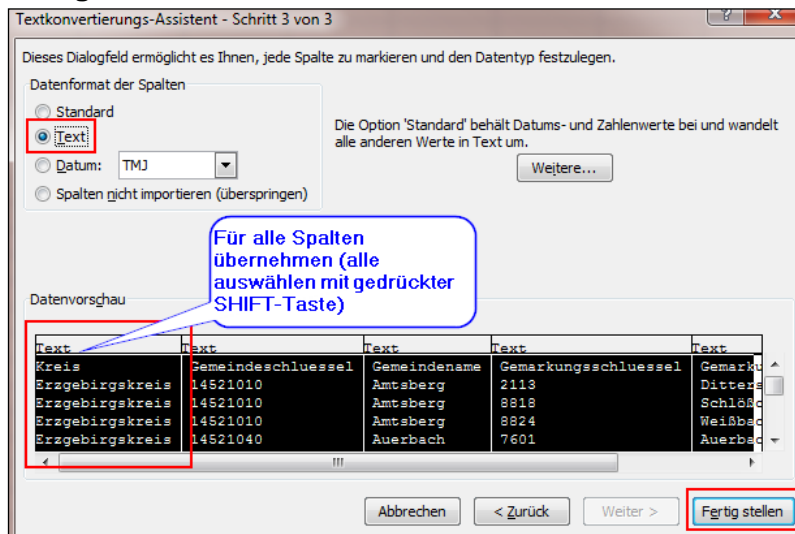
Datenformat der Spalten festlegen

(für jede Spalte erforderlich, Markieren mit Mausklick und gedrückter SHIFT-Taste)

Spalte markieren

Datenformat der Spalte: **Text**

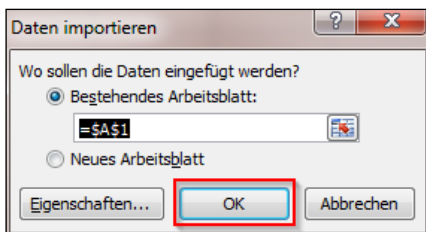
Fertig stellen



Daten importieren: festlegen ob in

**Bestehendes Arbeitsblatt** oder in **Neues Arbeitsblatt**

OK



### 3.4. Ergebnis

Kreis	Gemeindegeschlüssel	Gemeindenname	Gemarkungsschlüssel	Gemarkungsname	Aktualität
Vogtlandkreis	14523450	Weischlitz	6957	Steins	aktuell
Vogtlandkreis	14523450	Weischlitz	6964	Oberweischlitz	aktuell
Vogtlandkreis	14523450	Weischlitz	6965	Unterweischlitz	aktuell
Vogtlandkreis	14523450	Weischlitz	6966	Kröstau	aktuell
Vogtlandkreis	14523460	Werda	1319	Kottengrün	aktuell
Vogtlandkreis	14523460	Werda	1320	Pillmannsgrün	aktuell
Vogtlandkreis	14523460	Werda	1343	Werda	aktuell
Vogtlandkreis	14523460	Werda	1344	Geigenbachtal	aktuell
			0301	Görlitz Flur 24_[H]	historisch
			0303	Görlitz Flur 26_[H]	historisch
			0322	Görlitz_[H]	historisch